

Envoyé en préfecture le 16/07/2020

Reçu en préfecture le 16/07/2020

Affiché le



ID : 059-255902934-20200713-2020_07_13-AR

Schéma de Cohérence Territoriale

ETAT INITIAL DE L'ENVIRONNEMENT

Atlas par commune des PPRI approuvés et du PPRI de la Lawe appliqué par anticipation

Approuvé par délibération le 03/07/2019

Vu pour être annexé à la nouvelle délibération
du Comité Syndical en date du 11/12/2019
en vertu de l'article L143-25 du code de l'urbanisme



Syndicat Mixte
**FLANDRE
ET LYS**

SCOT
de Flandre
et Lys



AGENCE
D'URBANISME & DE DÉVELOPPEMENT
Pays de Saint-Omer - Flandre Intérieure

Envoyé en préfecture le 16/07/2020

Reçu en préfecture le 16/07/2020

Affiché le



ID : 059-255902934-20200713-2020_07_13-AR

PARTIE 1

PPRI de la Lawe

Grille d'aléa

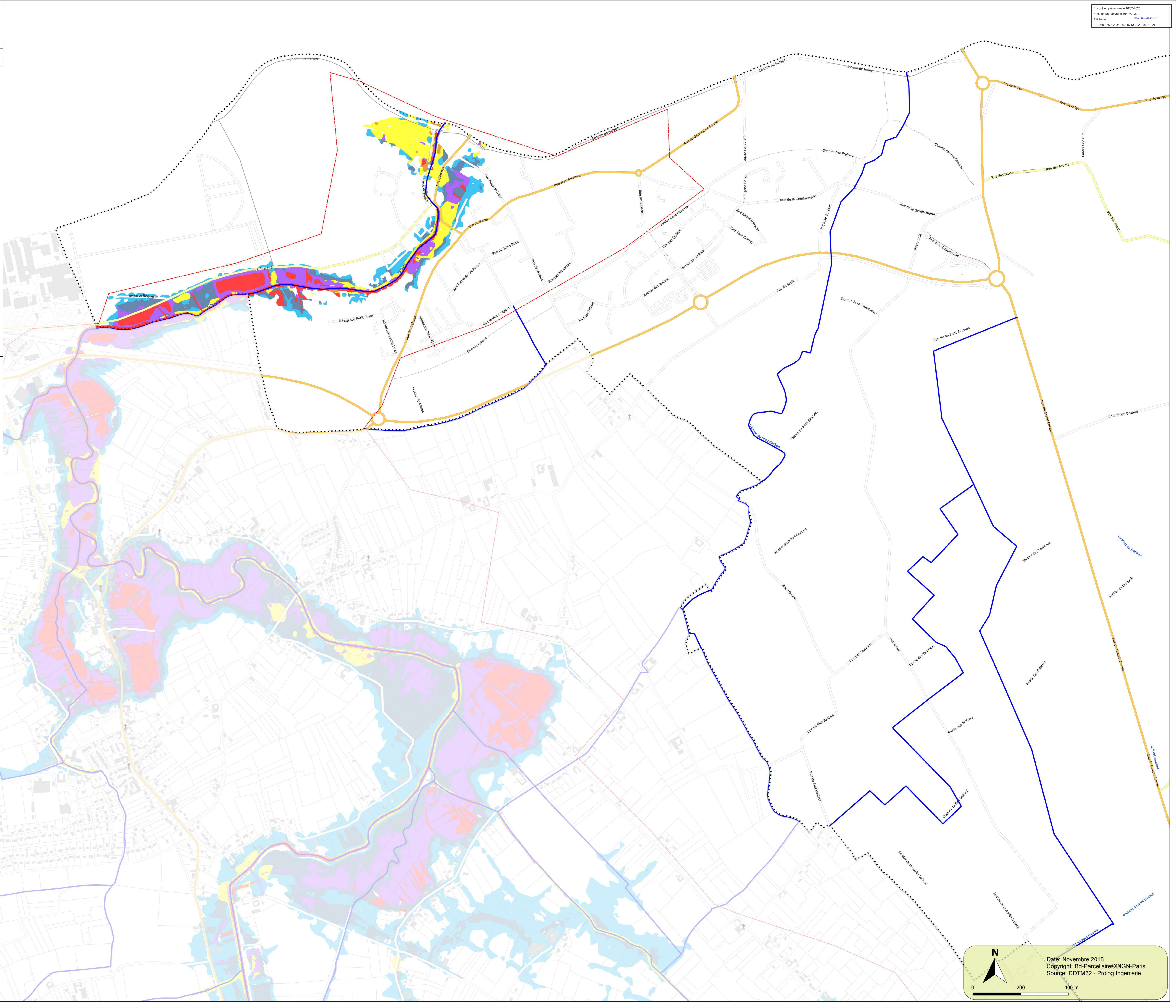
1.5	Fortes accumulations		Conditions extrêmes	
1	Accumulation moyenne			
0.5	Faibles accumulations		Fort écoulement	
0	Ecoulement			

Inondation par remontée de nappe
 Bande de précaution
 Zone d'influence du ruissellement

Éléments généraux

- Mairie
- Lieu de culte
- Cours d'eau busés
- Cours d'eau principaux
- Bâtiment
- Limite parcellaire
- Limite communale
- Limite de bassin versant
- Zone d'activité économique

Echelle de la carte : 1/400 000



Plan de Prévention des Risques Inondation du bassin versant de la Lawe

Commune : Lestrem (1)

Aléa de référence

Maitres d'oeuvre

PRÉFET
DU
PAS-DE-CALAIS
DIRECTION DÉPARTEMENTALE
DES TERRITOIRES ET DE LA MER

PROLOG
INGÉNIERIE

3-5, rue de Metz - 75 010 PARIS
Tél : 01 45 23 49 77 / Fax : 01 42 46 82 03
e-mail : prolog@prolog-ingenierie.fr

Echelle: 1/5000

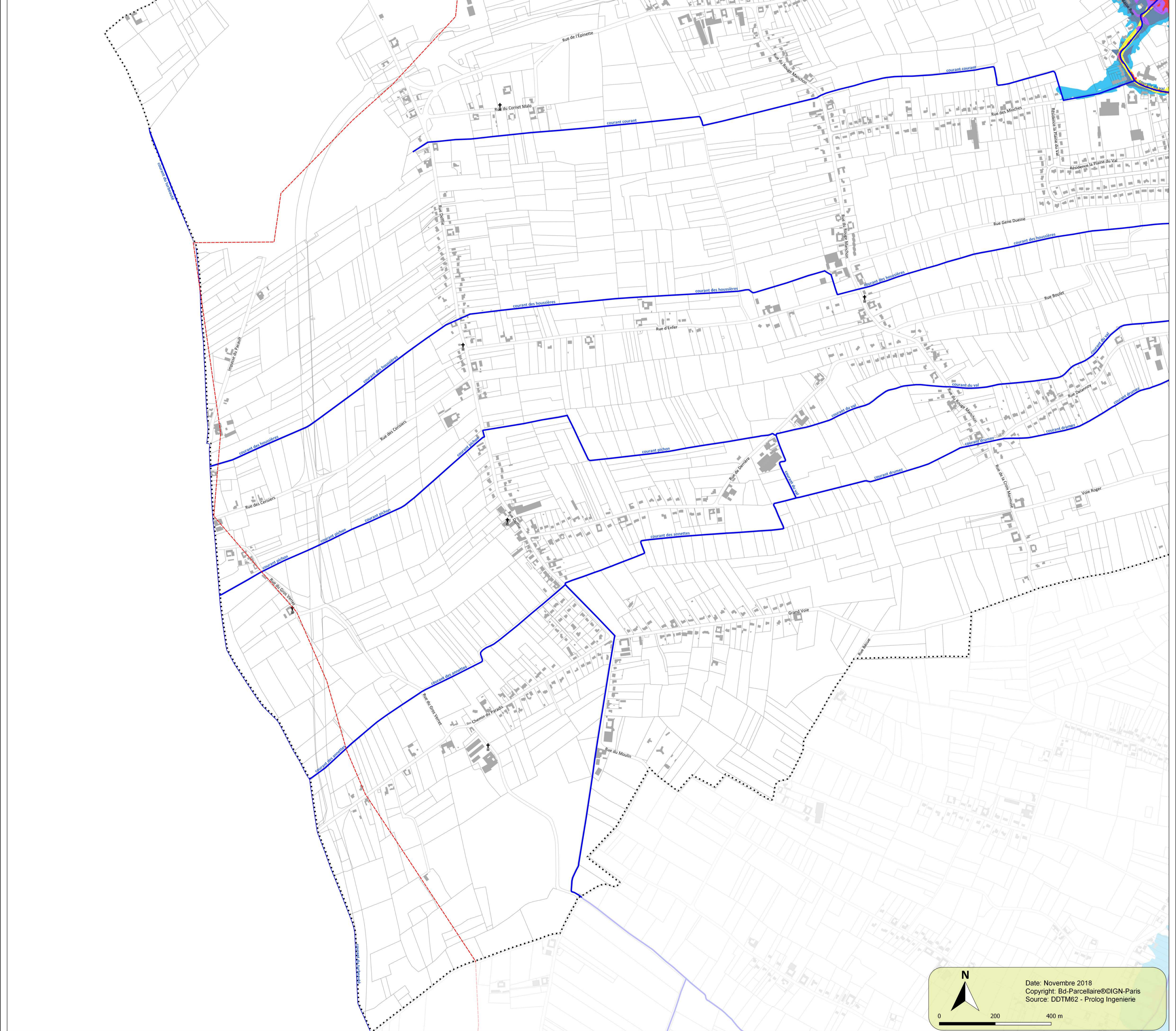
Grille d'aléa

1.5	Conditions extrêmes	
1	Fort accumulation	
0.5	Accumulation moyenne	Fort goulement
0	Faible accumulation	Écoulement
	0.2	0.5

Éléments généraux

- Inondation par remontée de nappe
- Bande de précaution
- Zone d'influence du ruissellement
- Mairie
- Lieu de culte
- Cours d'eau busés
- Cours d'eau principaux
- Bâtiment
- Limite parcellaire
- Limite communale
- Limite de bassin versant
- Zone d'activité économique

Echelle de la carte : 1/400 000



Plan de Prévention des Risques Inondation du bassin versant de la Lawe

Commune : Lestrem (2)

Aléa de référence

Maitres d'oeuvre

PROLOG
INGÉNIERIE

3-5, rue de Metz - 75 010 PARIS
Tel : 01 45 23 49 77 / Fax : 01 42 46 82 03
e-mail : prolog@prolog-ingenierie.fr

DIRECTION DÉPARTEMENTALE
DES TERRITOIRES ET DE LA MER

Echelle: 1/5000

Grille d'aléa

1.5	Conditions extrêmes	
1	Fortes accumulations	Fortes accumulations
0.5	Accumulation moyenne	Fortes accumulations
0	Écoulement	Fortes accumulations

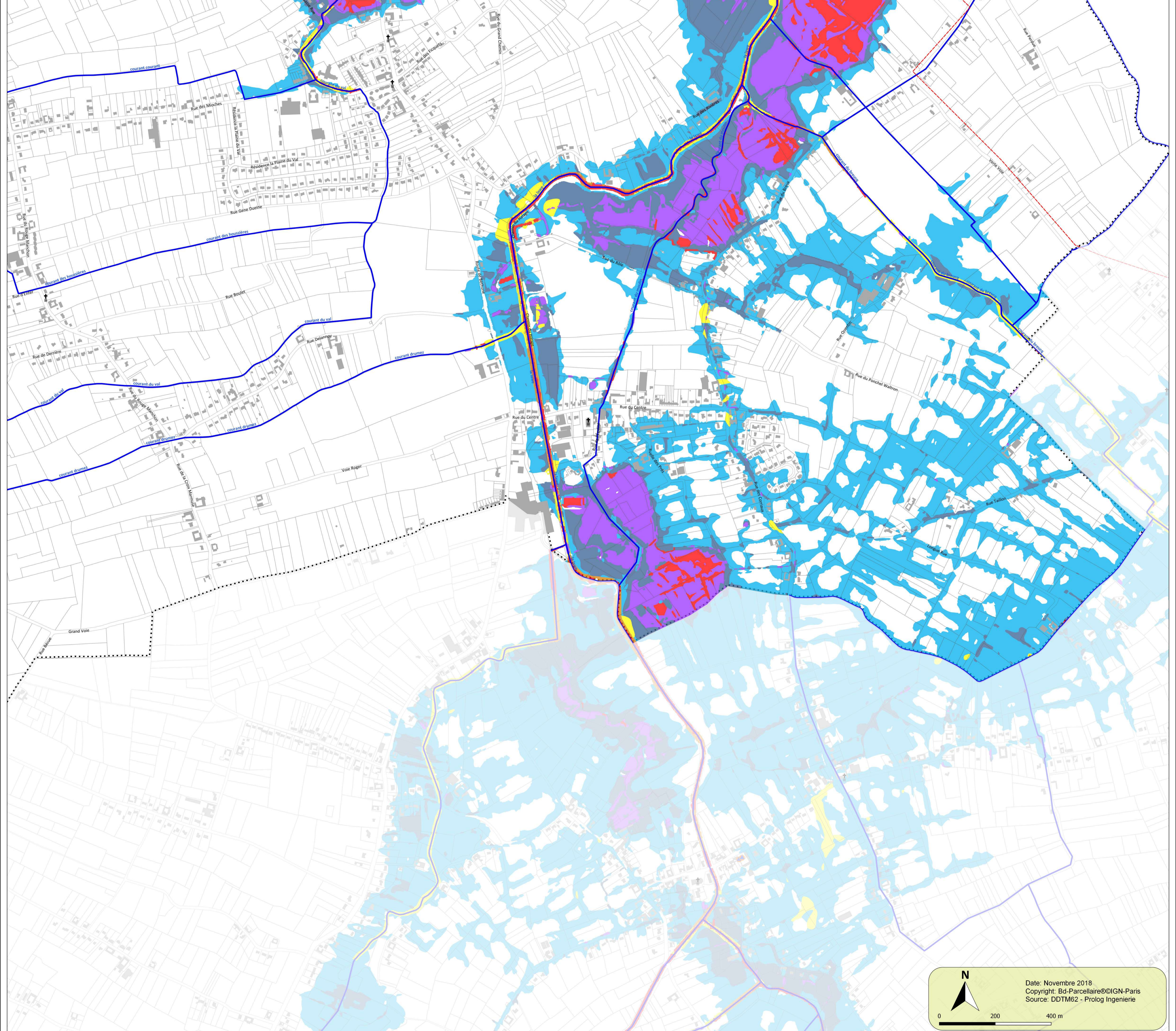
0 0.2 0.5 1 V [m/s]

Inondation par remontée de nappe
Bande de précaution
Zone d'influence du ruissellement

Éléments généraux

- Mairie
- Lieu de culte
- Cours d'eau busés
- Cours d'eau principaux
- Bâtiment
- Limite parcellaire
- Limite communale
- Limite de bassin versant
- Zone d'activité économique

Echelle de la carte : 1/400 000



Envoyé en préfecture le 16/07/2020

Reçu en préfecture le 16/07/2020

Affiché le



ID : 059-255902934-20200713-2020_07_13-AR

PARTIE 2

PPRI Lys Aval



Maîtres d'ouvrage :

999 appliqué par anticipation le : 18/05/2011

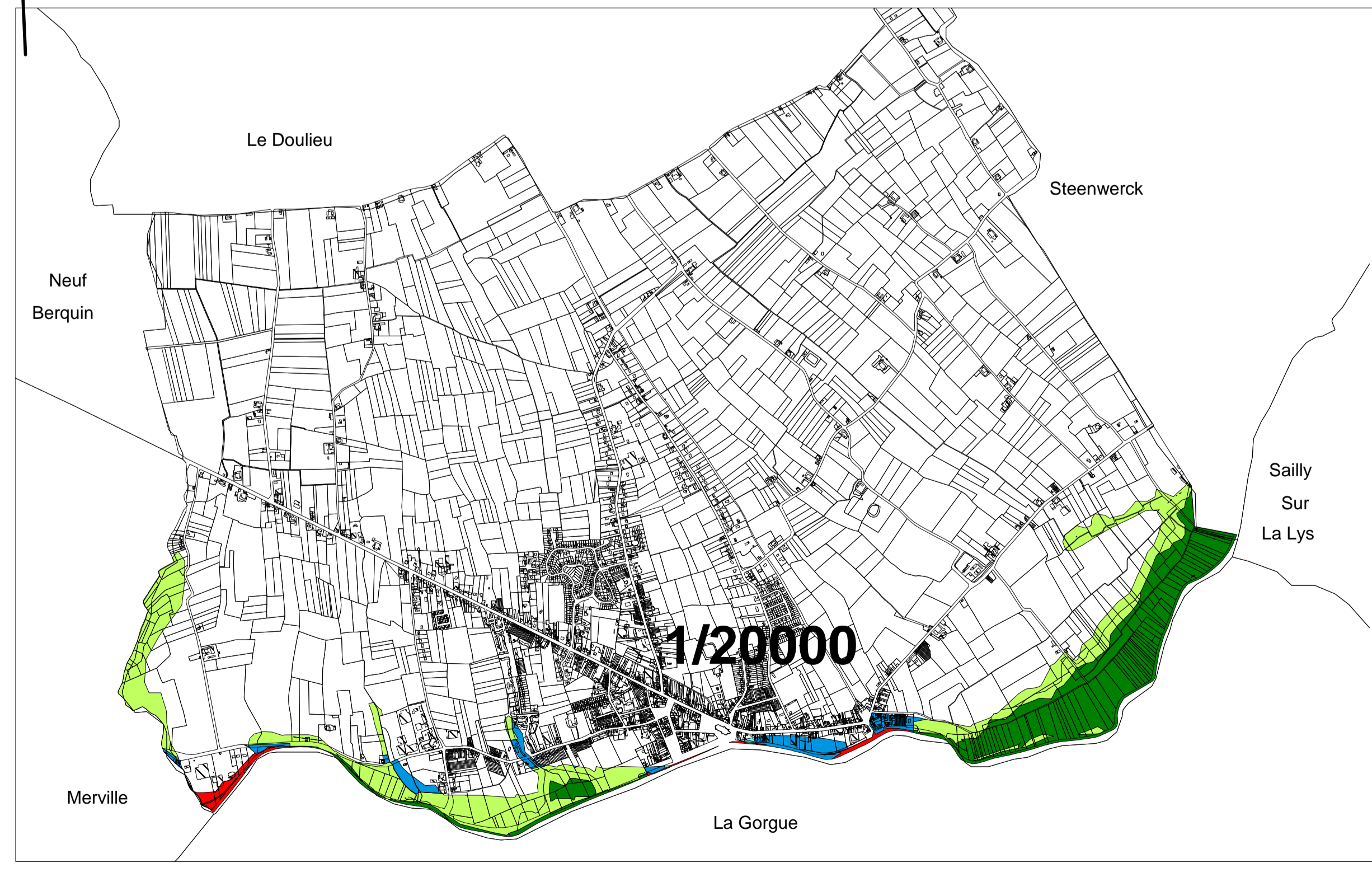
plan de prévention des risques naturels inondation (PPRI) vallée de la Lys Aval



Commune d'Estaires carte du zonage réglementaire planche 1/1

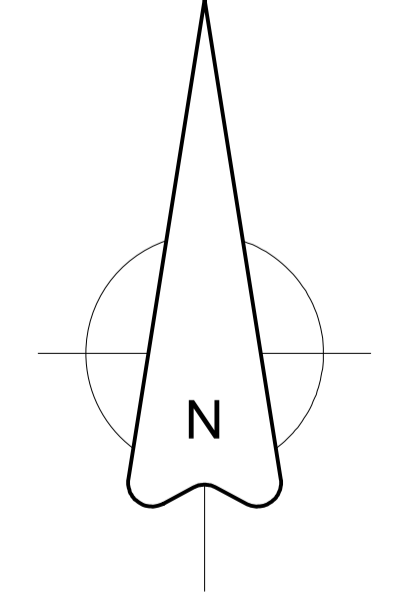
Maîtres d'oeuvre :

échelle : 1/5000^e



LEGENDE

- Zonage Vert Clair : Zones Naturelles soumises à Aléa Faible ou Moyen
- Zonage Vert Foncé : Zones Naturelles soumises à Aléa Fort ou très Fort
- Zonage Bleu Clair : Centres Urbains soumis à Aléa Faible ou Moyen
- Zonage Bleu Foncé : Zones Urbanisées ou Zones d'Activités soumises à Aléa Faible ou Moyen
- Zonage Rouge : Zones Urbanisées ou Zones d'Activités soumises à Aléa Fort ou très Fort
- Sens d'écoulement
- N° profil
- Cote de crue centennale
- Bâtements - Constructions



1/5000

Maitres d'ouvrage :



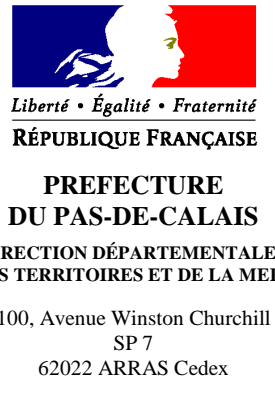
PPR appliqué par anticipation le : 18/05/2011

plan de prévention des risques naturels inondation (PPRI) vallée de la Lys Aval



Commune de Haverskerque carte du zonage réglementaire planche 1/2

Maitres d'oeuvre :



échelle : 1/5000^e

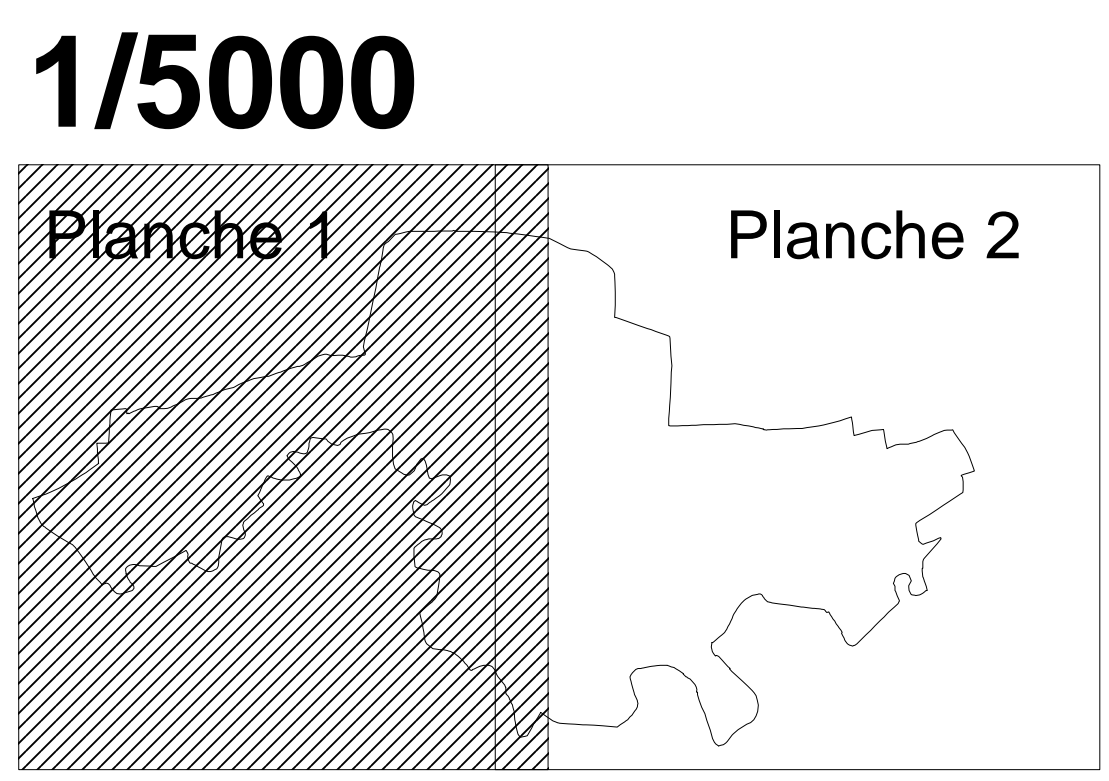
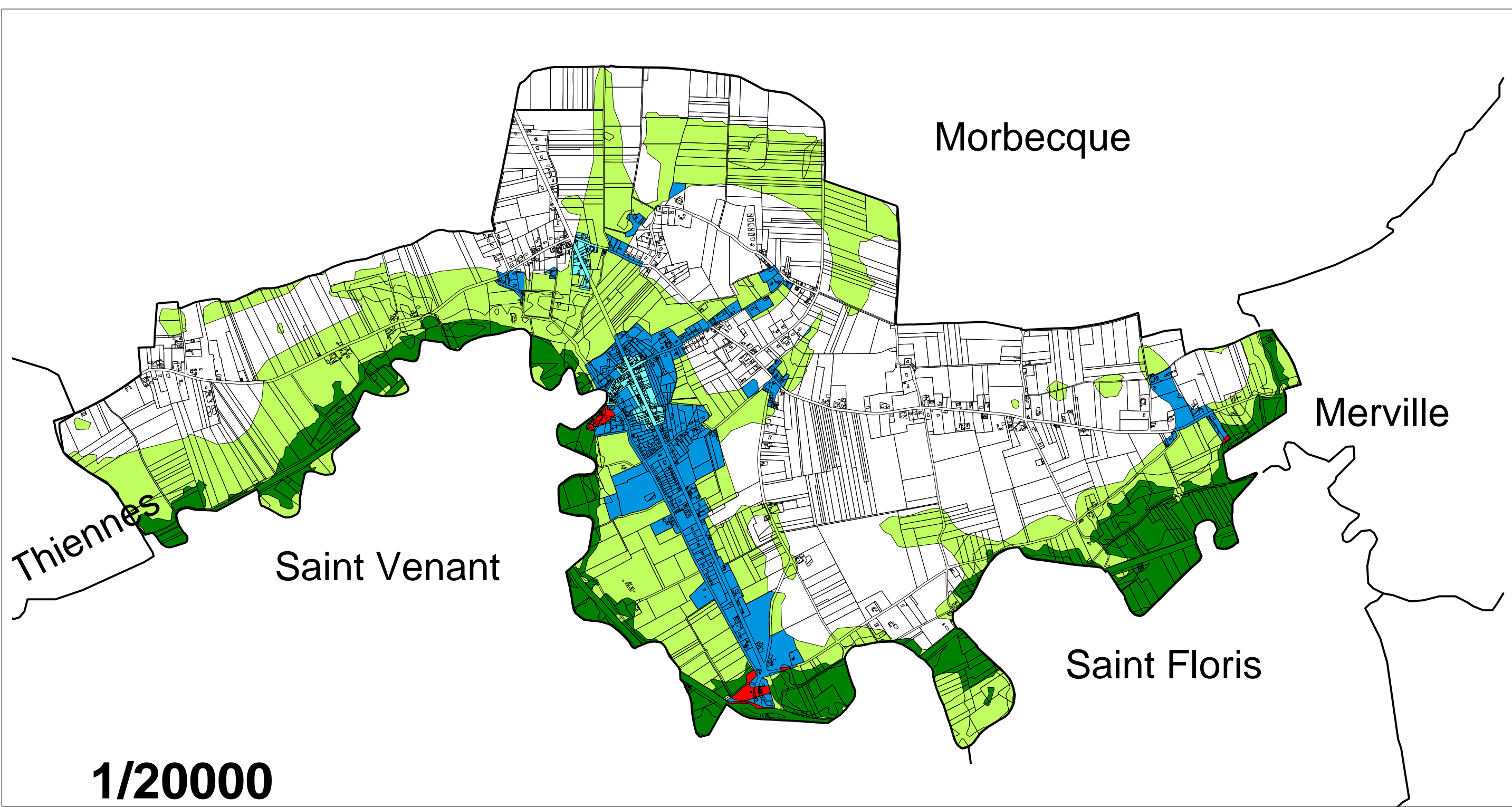
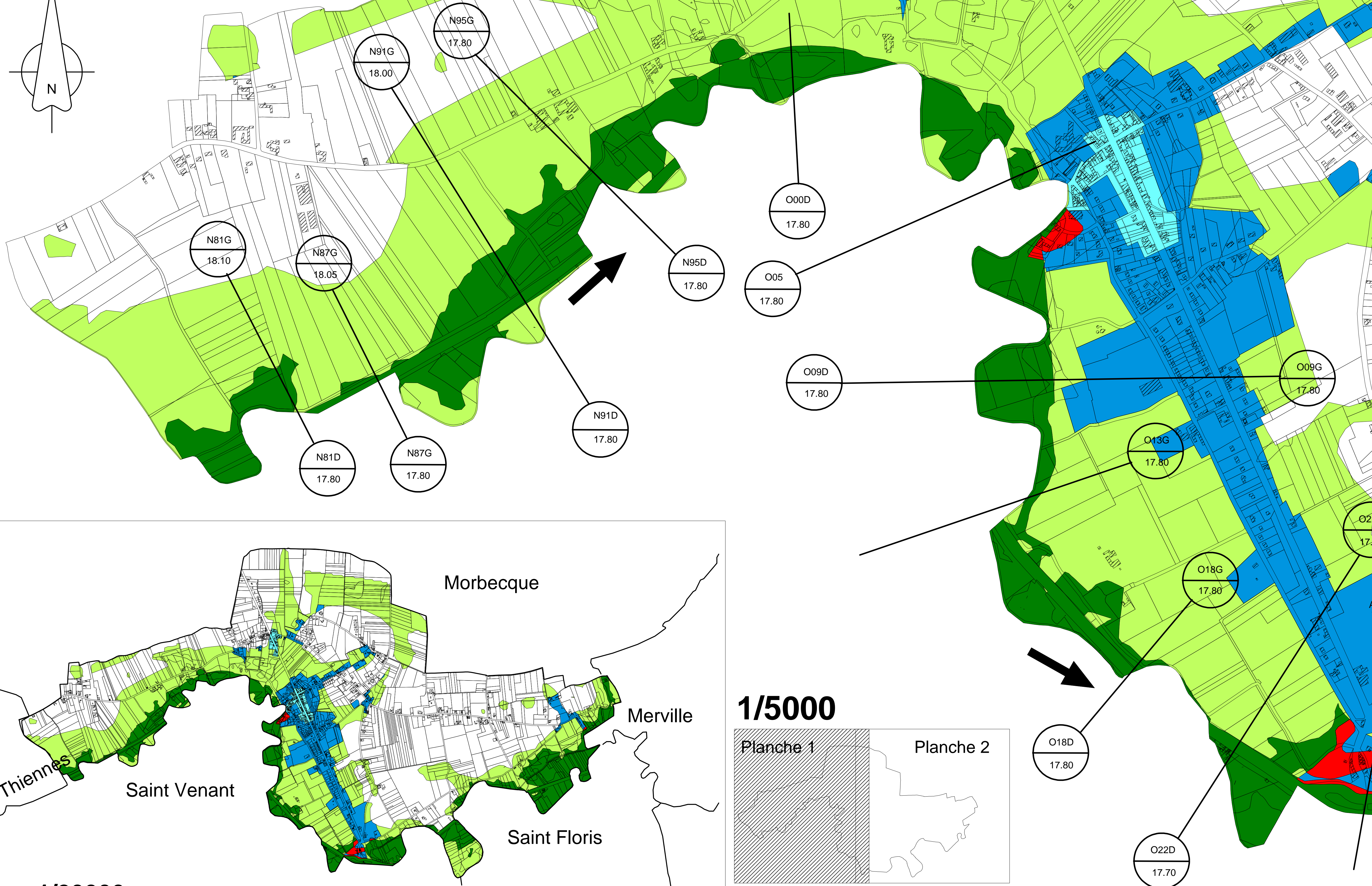
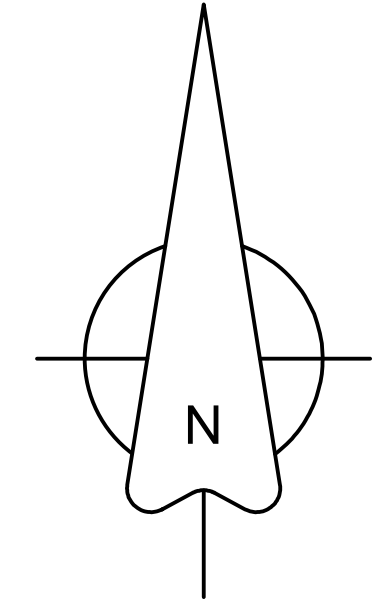
LEGENDE

- Zonage Vert Clair : Zones Naturelles soumises à Aléa Faible ou Moyen
- Zonage Vert Foncé : Zones Naturelles soumises à Aléa Fort ou très Fort
- Zonage Bleu Clair : Centre Urbain soumis à Aléa Faible ou Moyen
- Zonage Bleu Foncé : Zones Urbanisées ou Zones d'Activités soumises à Aléa Faible ou Moyen
- Zonage Rouge : Zones Urbanisées ou Zones d'Activités soumises à Aléa Fort ou très Fort

→ Sens d'écoulement

LB7 N° profil
 15.55 Cote de crue centennale

Bâtimens - Constructions



Maîtres d'ouvrage :


 LIBERTÉ • ÉGALITÉ • FRATERNITÉ
 RÉPUBLIQUE FRANÇAISE
 PREFECTURE
 DU PAS-DE-CALAIS


 LIBERTÉ • ÉGALITÉ • FRATERNITÉ
 RÉPUBLIQUE FRANÇAISE
 PREFECTURE
 DU NORD

PPR appliqué par anticipation le : 18/05/2011

plan de prévention des risques naturels inondation (PPRI) vallée de la Lys Aval



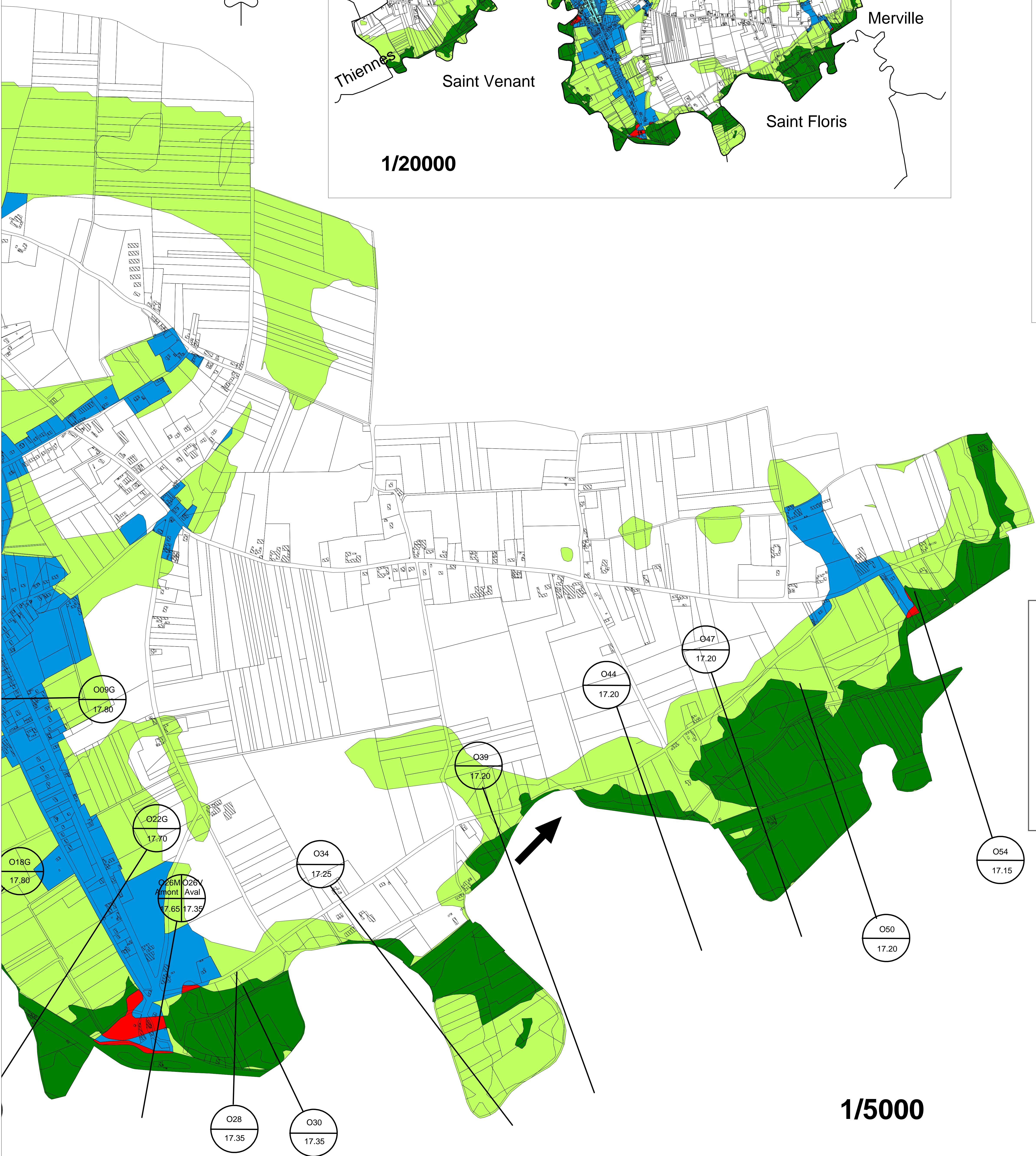
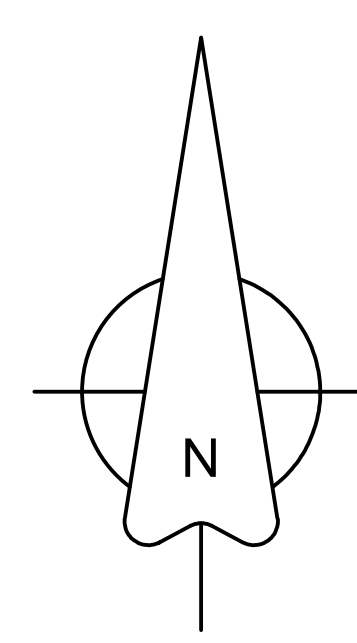
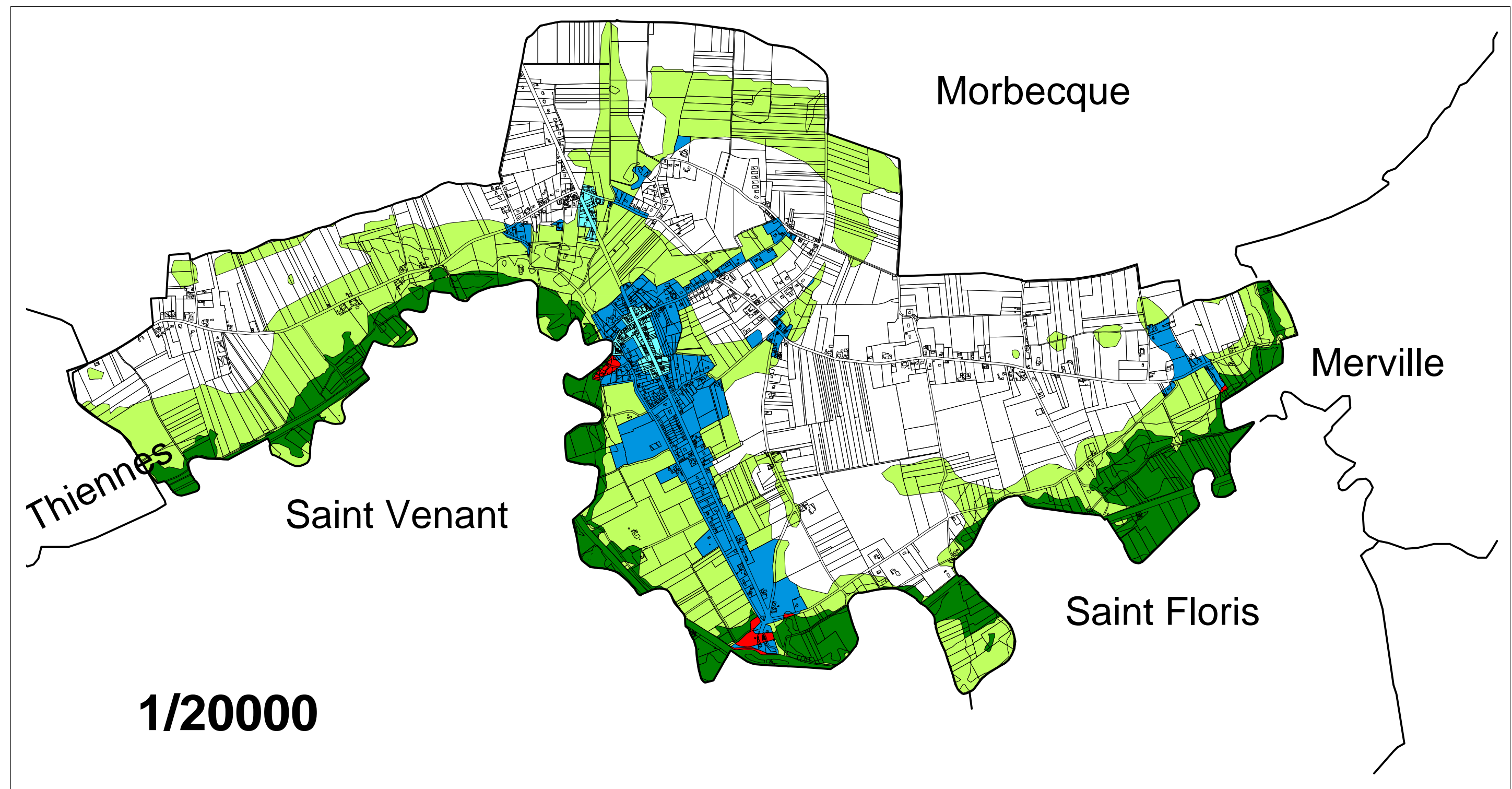
**Commune de Haverskerque
 carte du zonage réglementaire
 planche 2/2**

Maîtres d'œuvre :


 LIBERTÉ • ÉGALITÉ • FRATERNITÉ
 RÉPUBLIQUE FRANÇAISE
 PREFECTURE
 DU PAS-DE-CALAIS
 DIRECTION DÉPARTEMENTALE
 DES TERRITOIRES ET DE LA MER
 100, Avenue Winston Churchill
 SP 7
 62022 ARRAS Cedex

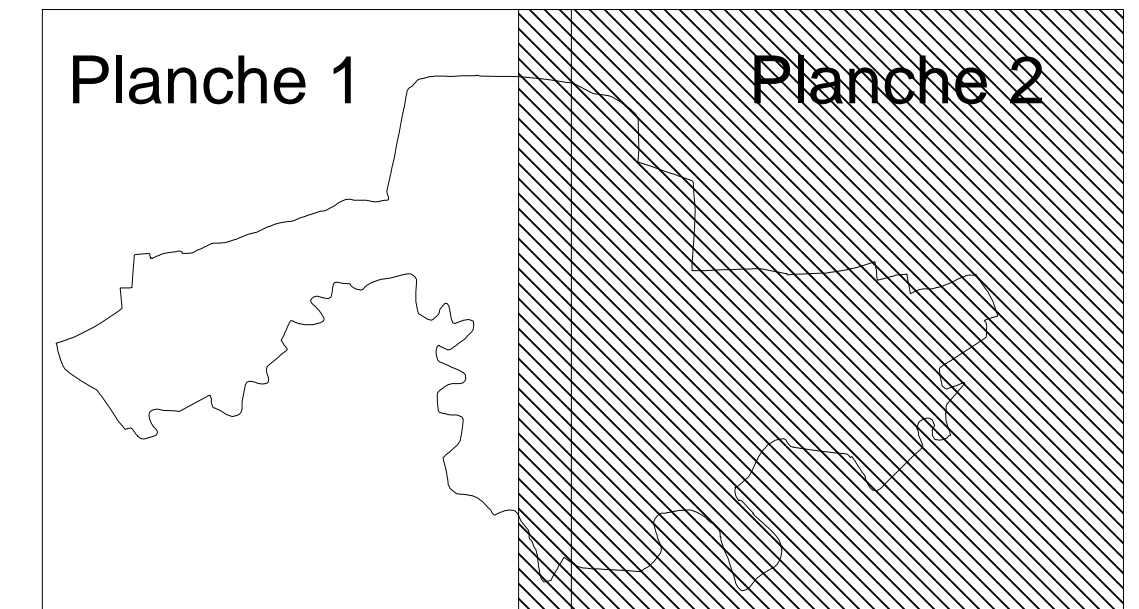

 LIBERTÉ • ÉGALITÉ • FRATERNITÉ
 RÉPUBLIQUE FRANÇAISE
 PREFECTURE
 DU NORD
 DIRECTION DÉPARTEMENTALE
 DES TERRITOIRES ET DE LA MER
 44, Rue de Tournai
 59019 LILLE Cedex

échelle : 1/5000^e



LEGENDE

- Zonage Vert Clair : Zones Naturelles soumises à Aléa Faible ou Moyen
- Zonage Vert Foncé : Zones Naturelles soumises à Aléa Fort ou très Fort
- Zonage Bleu Clair : Centre Urbain soumis à Aléa Faible ou Moyen
- Zonage Bleu Foncé : Zones Urbanisées ou Zones d'Activités soumises à Aléa Faible ou Moyen
- Zonage Rouge : Zones Urbanisées ou Zones d'Activités soumises à Aléa Fort ou très Fort
- Sens d'écoulement
- LB7
15.55 N° profil
Cote de crue centennale
- Bâtiments - Constructions



Maitres d'ouvrage :



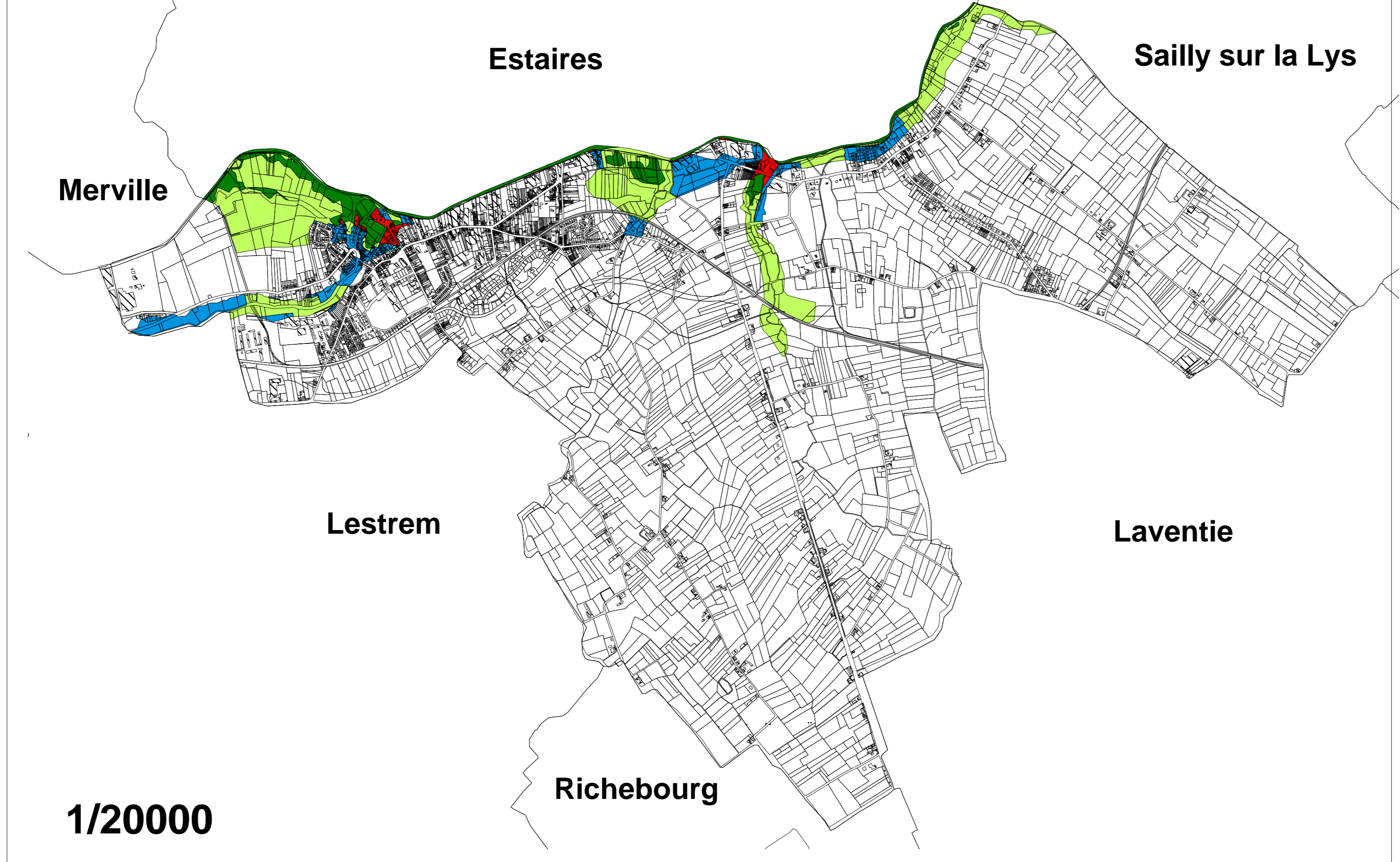
plan de prévention des risques naturels inondation (PPRI) vallée de la Lys Aval



Commune de La Gorgue carte du zonage réglementaire planche 1/1

Maitres d'oeuvre :
Logos of the Prefecture of the Pas-de-Calais and the Prefecture of the Nord.
DIRECTION DÉPARTEMENTALE DES TERRITOIRES ET DE LA MER
40, Avenue Winston Churchill 597
63022 ARRAS Cedex

PPRI appliqué par anticipation le 18/05/2011
échelle : 1/5000



LEGENDE

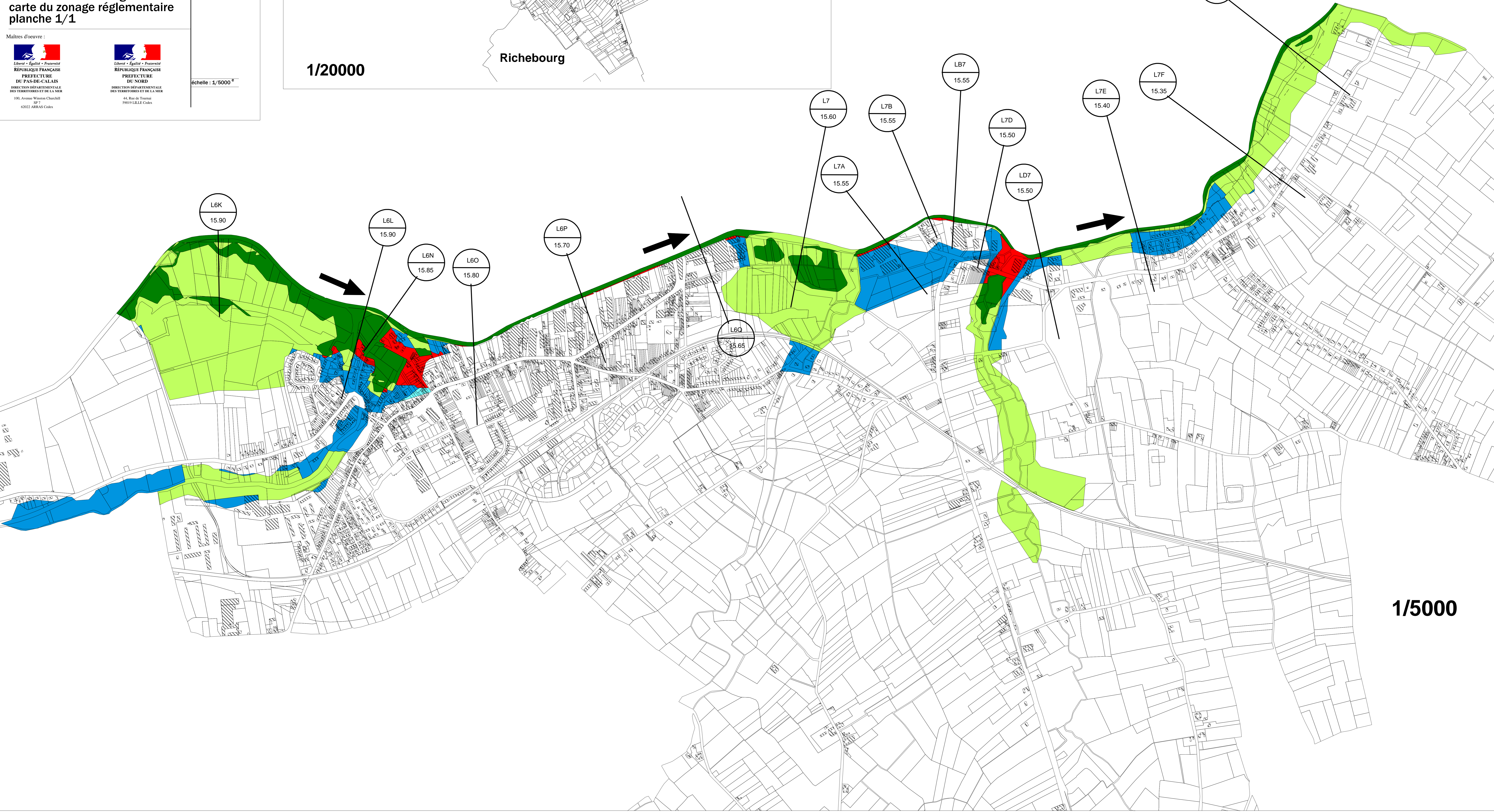
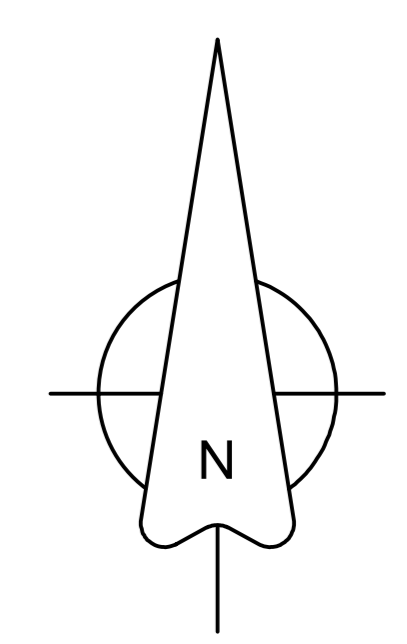
- Zonage Vert Clair : Zones Naturelles soumises à Aléa Faible ou Moyen
- Zonage Vert Foncé : Zones Naturelles soumises à Aléa Fort ou très Fort
- Zonage Bleu Clair : Centre Urbain soumis à Aléa Faible ou Moyen
- Zonage Bleu Foncé : Zones Urbanisées ou Zones d'Activités soumises à Aléa Faible ou Moyen
- Zonage Rouge : Zones Urbanisées ou Zones d'Activités soumises à Aléa Fort ou très Fort

→ Sens d'écoulement

LB7 15.55 N° profil

15.55 Cote de crue centennale

▨ Bâtements - Constructions



1/5000



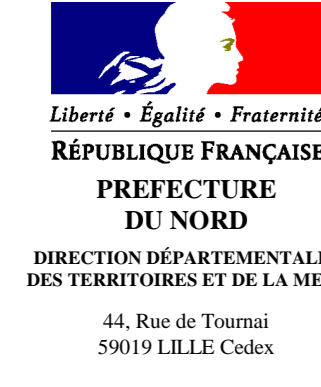
PPRI appliqué par anticipation le : 18/05/2011

plan de prévention des risques naturels inondation (PPRI) vallée de la Lys Aval

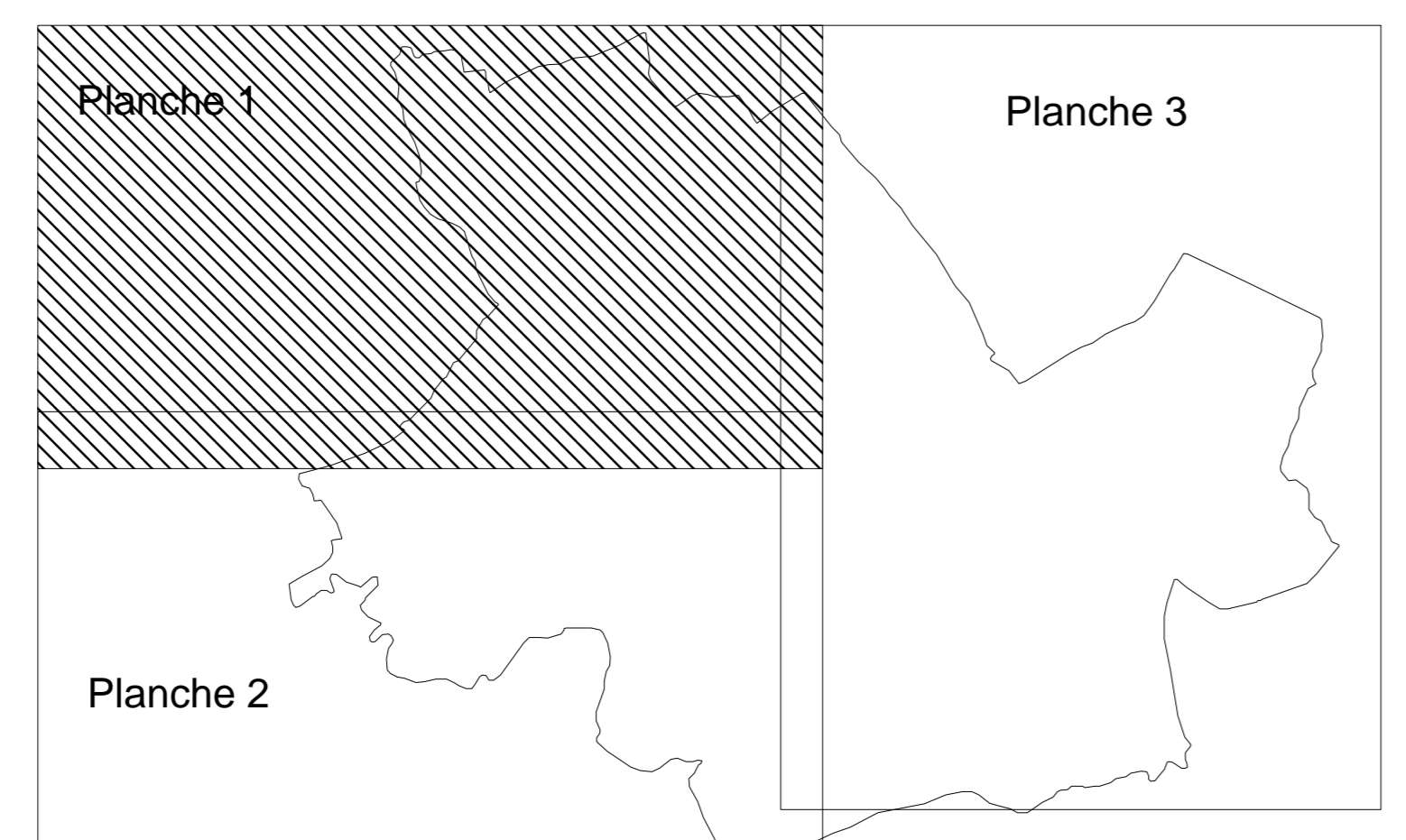


Commune de Merville carte du zonage réglementaire planche 1/3

Maitres d'oeuvre :



échelle : 1/5000^e



LEGENDE

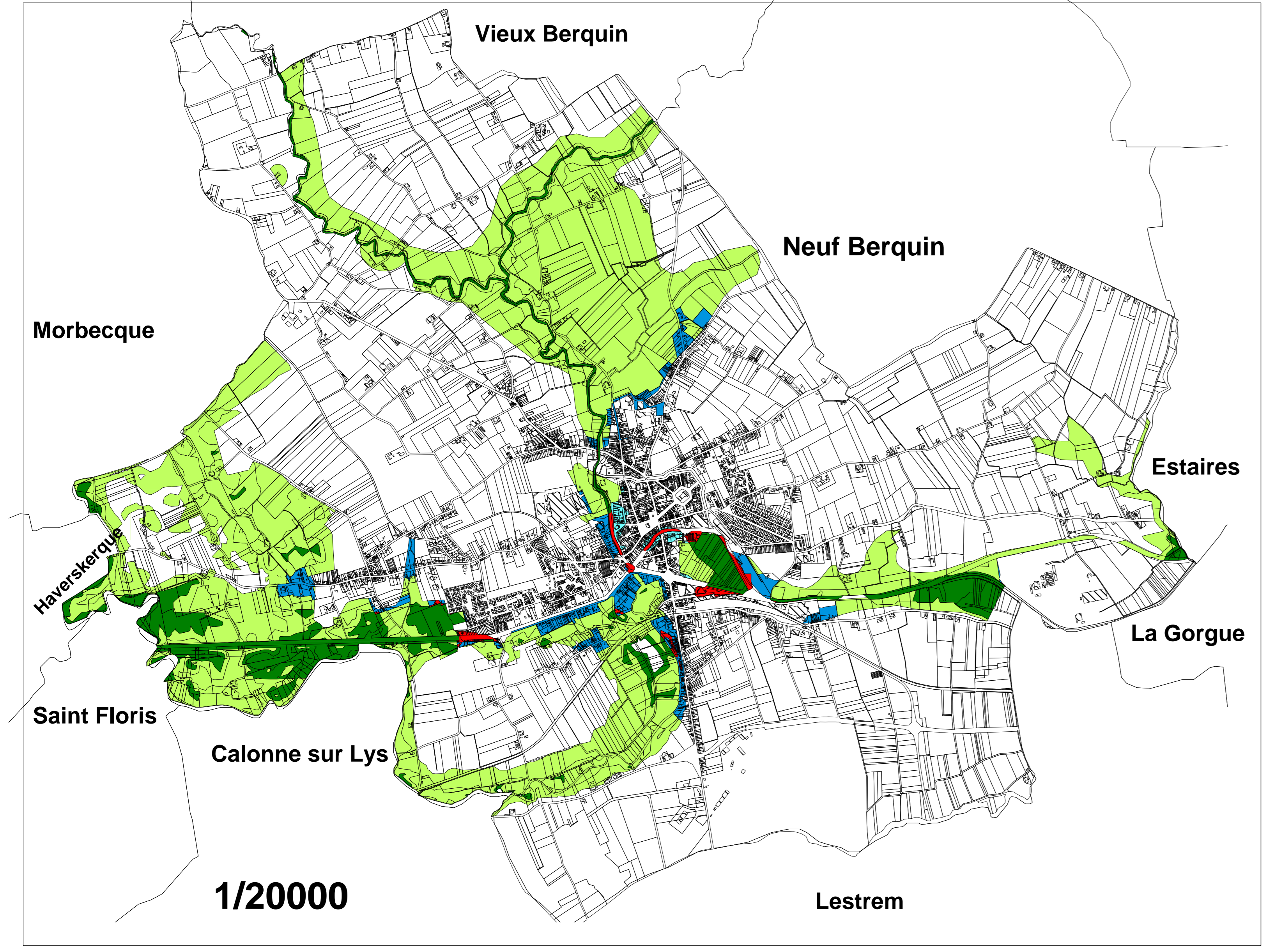
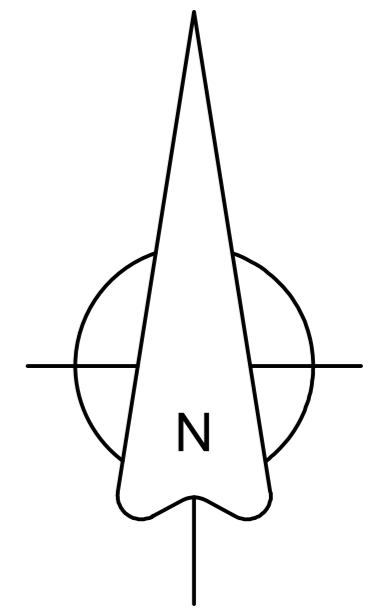
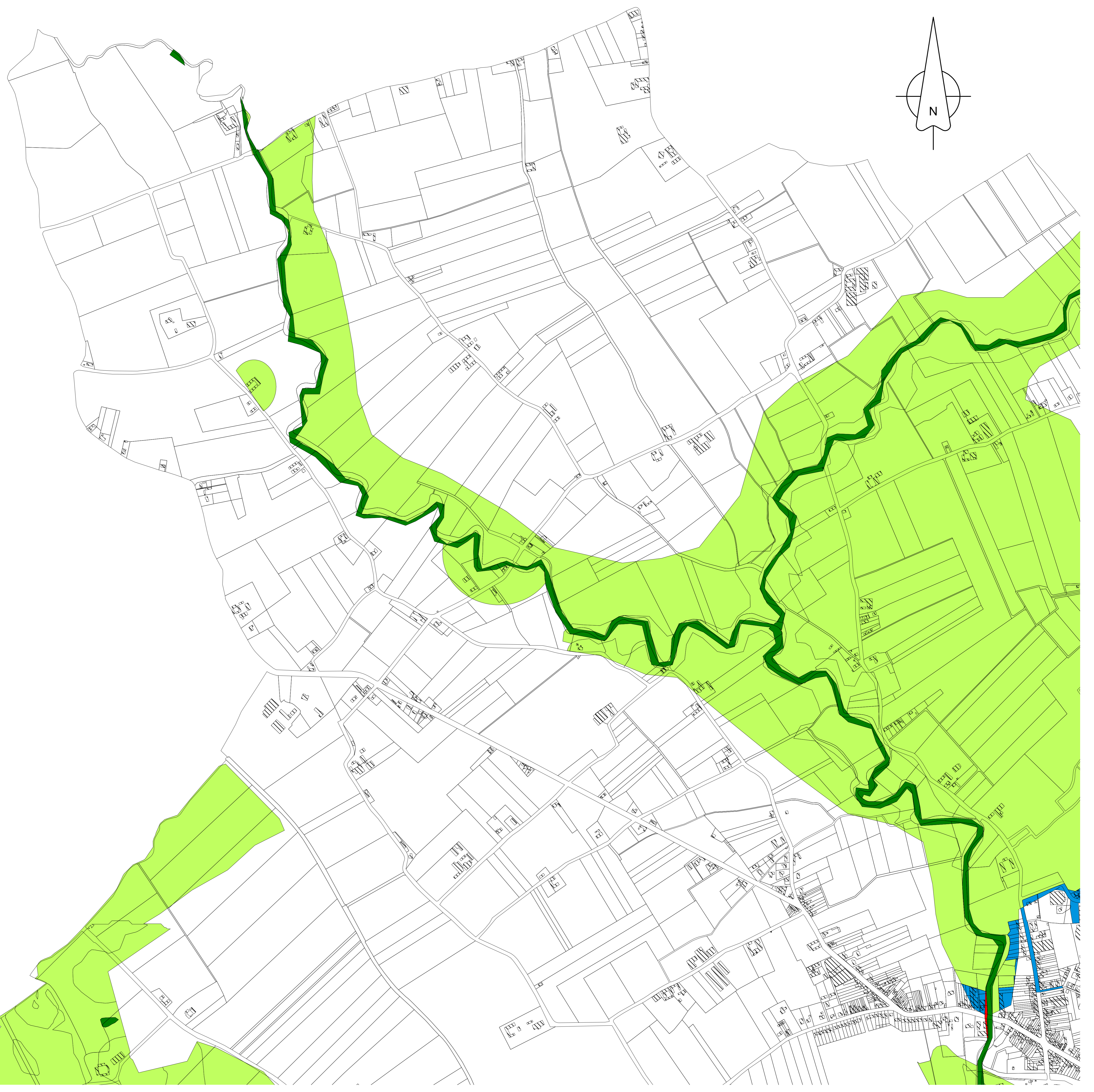
- Zonage Vert Clair : Zones Naturelles soumises à Aléa Faible ou Moyen
- Zonage Vert Foncé : Zones Naturelles soumises à Aléa Fort ou très Fort
- Zonage Bleu Clair : Centre Urbain soumis à Aléa Faible ou Moyen
- Zonage Bleu Foncé : Zones Urbanisées ou Zones d'Activités soumises à Aléa Faible ou Moyen
- Zonage Rouge : Zones Urbanisées ou Zones d'Activités soumises à Aléa Fort ou très Fort

➔ Sens d'écoulement

○ LB7 N° profil

○ 15.55 Cote de crue centennale

▨ Bâtimens - Constructions



1/5000

Maîtres d'ouvrage :



plan de prévention des risques naturels inondation (PPRI) vallée de la Lys Aval



**Commune de Merville
 carte du zonage réglementaire
 planche 2/3**

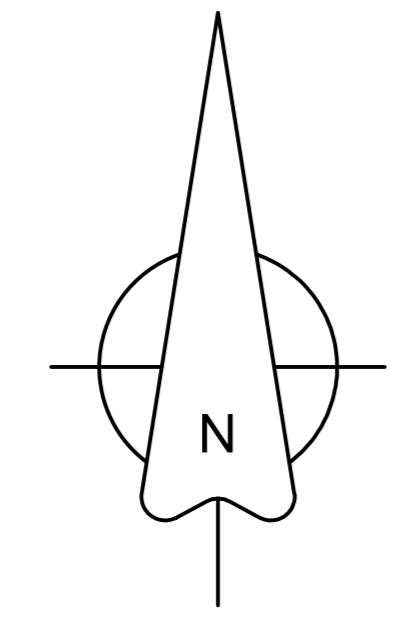
Maîtres d'œuvre :

DIRECTION DÉPARTEMENTALE DES TERRITOIRES ET DE LA MER
 100, Avenue Winston Churchill
 62022 ARRAS Cedex

DIRECTION DÉPARTEMENTALE DES TERRITOIRES ET DE LA MER
 44, Rue de Tournai
 59019 LILLE Cedex

PPR appliqué par anticipation le : 18/05/2011

échelle : 1/5000⁰



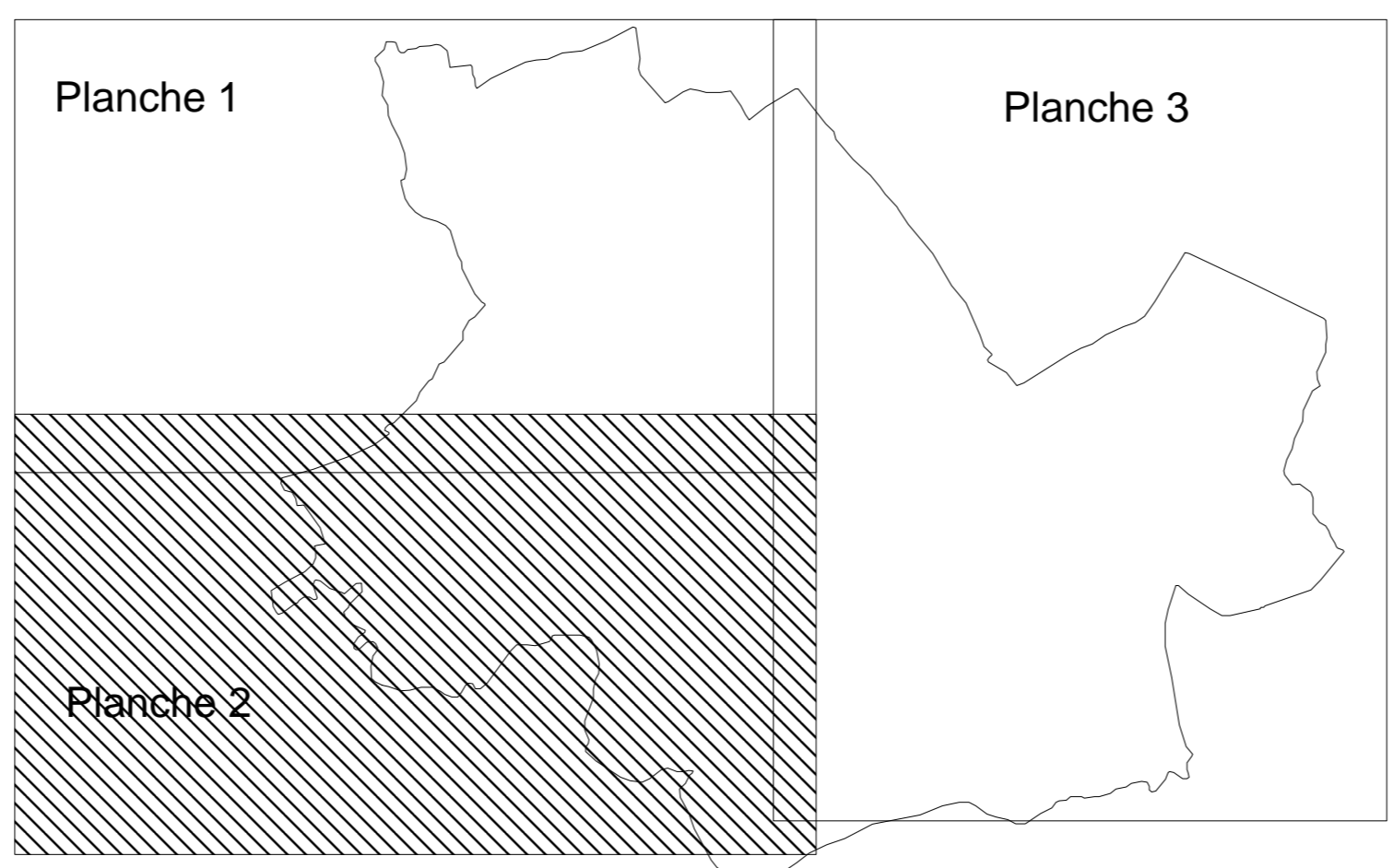
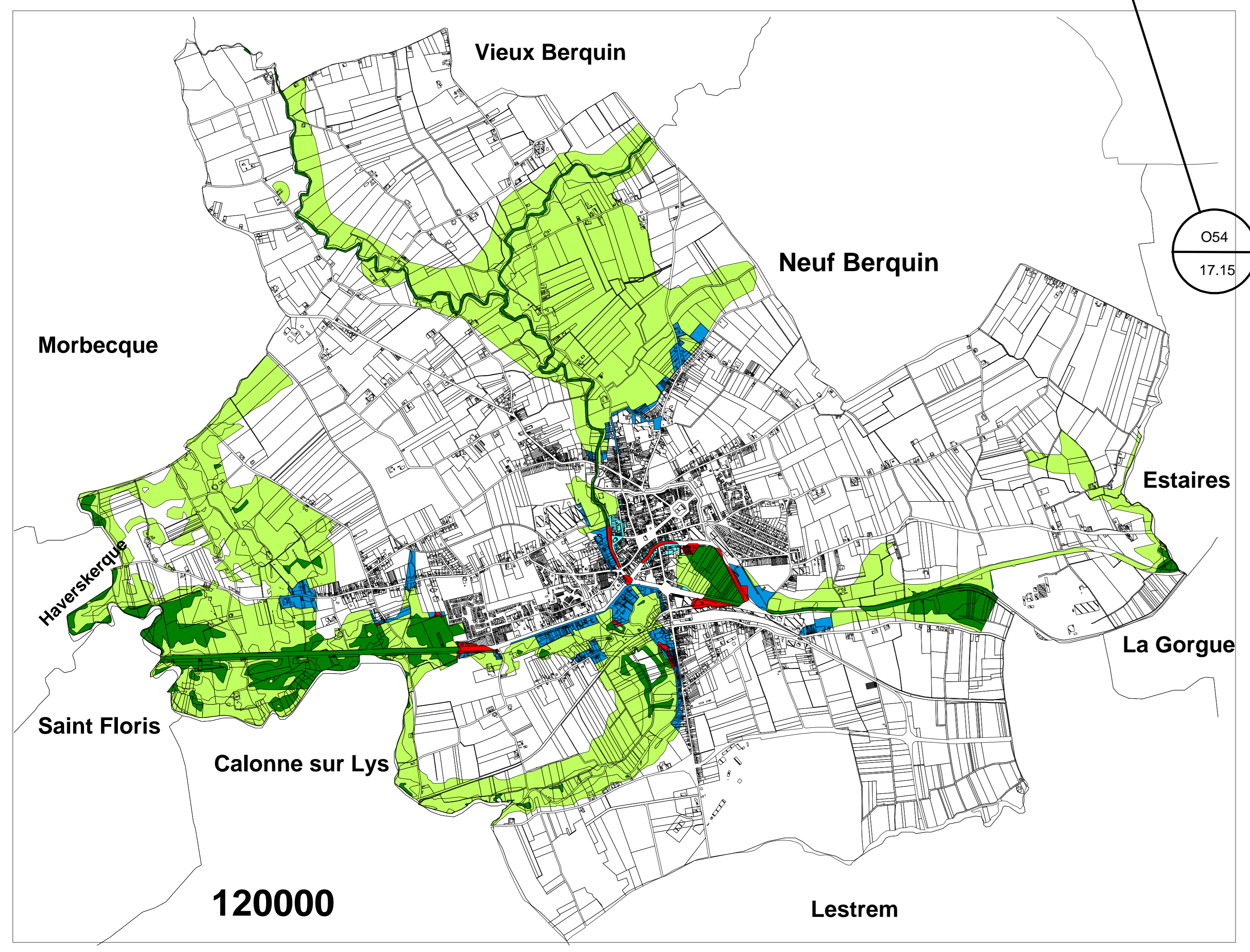
LEGENDE

- Zonage Vert Clair : Zones Naturelles soumises à Aléa Faible ou Moyen
- Zonage Vert Foncé : Zones Naturelles soumises à Aléa Fort ou très Fort
- Zonage Bleu Clair : Carrez Urbain soumis à Aléa Faible ou Moyen
- Zonage Bleu Foncé : Zones Urbanisées ou Zones d'Activités soumises à Aléa Faible ou Moyen
- Zonage Rouge : Zones Urbanisées ou Zones d'Activités soumises à Aléa Fort ou très Fort

→ Sens d'écoulement

○ LB7 : N° profil
 16.55 : Cote de crue centennale

▨ Bâtiments - Constructions



1/5000

Maitres d'ouvrage :



plan de prévention des risques naturels inondation (PPRI) vallée de la Lys Aval



Commune de Merville carte du zonage réglementaire planche 3/3

Maitres d'oeuvre :



100, Avenue Winston Churchill
 63022 ARRAS Cedex

44, Rue de Tournai
 59019 LILLE Cedex

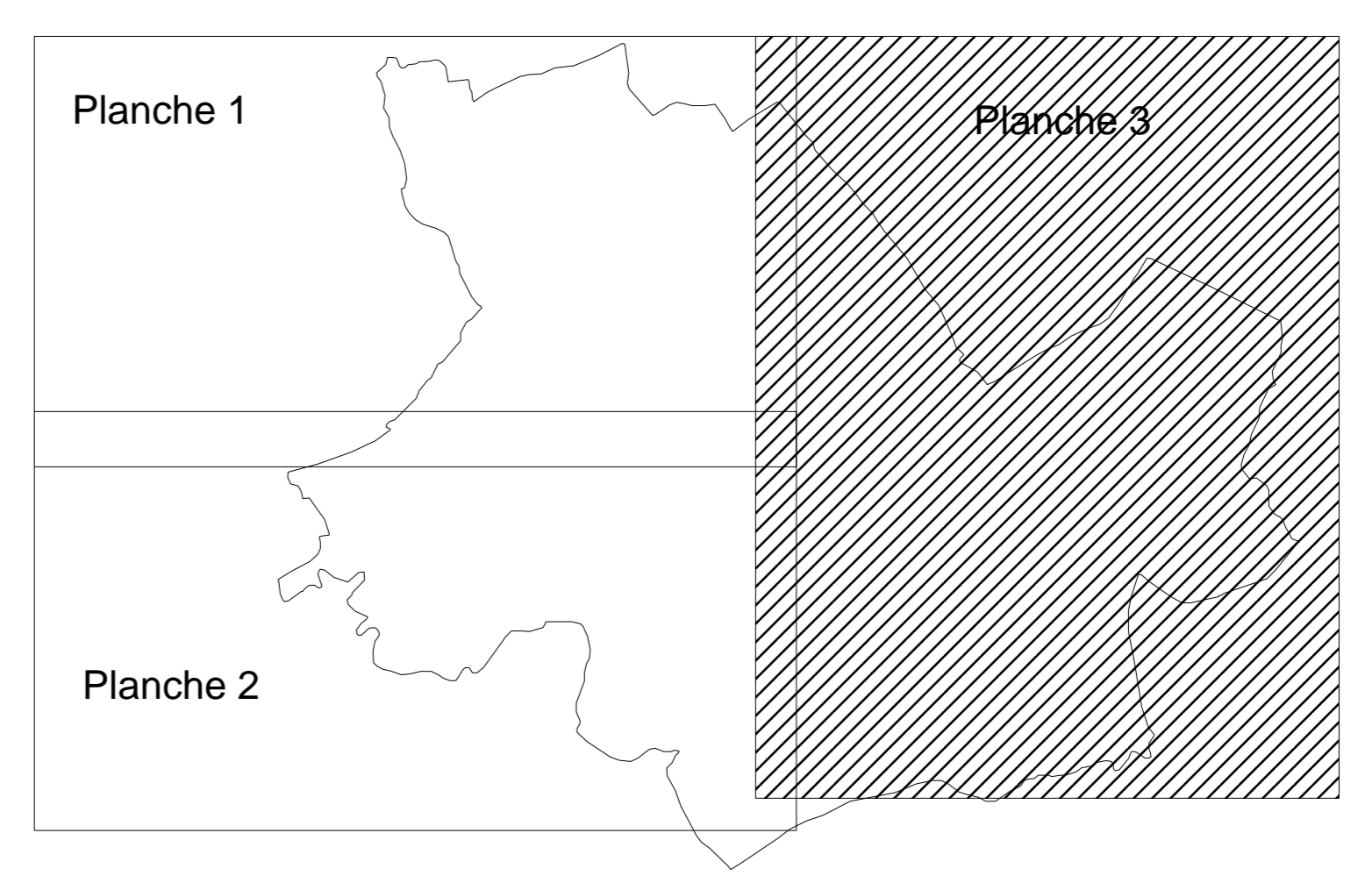
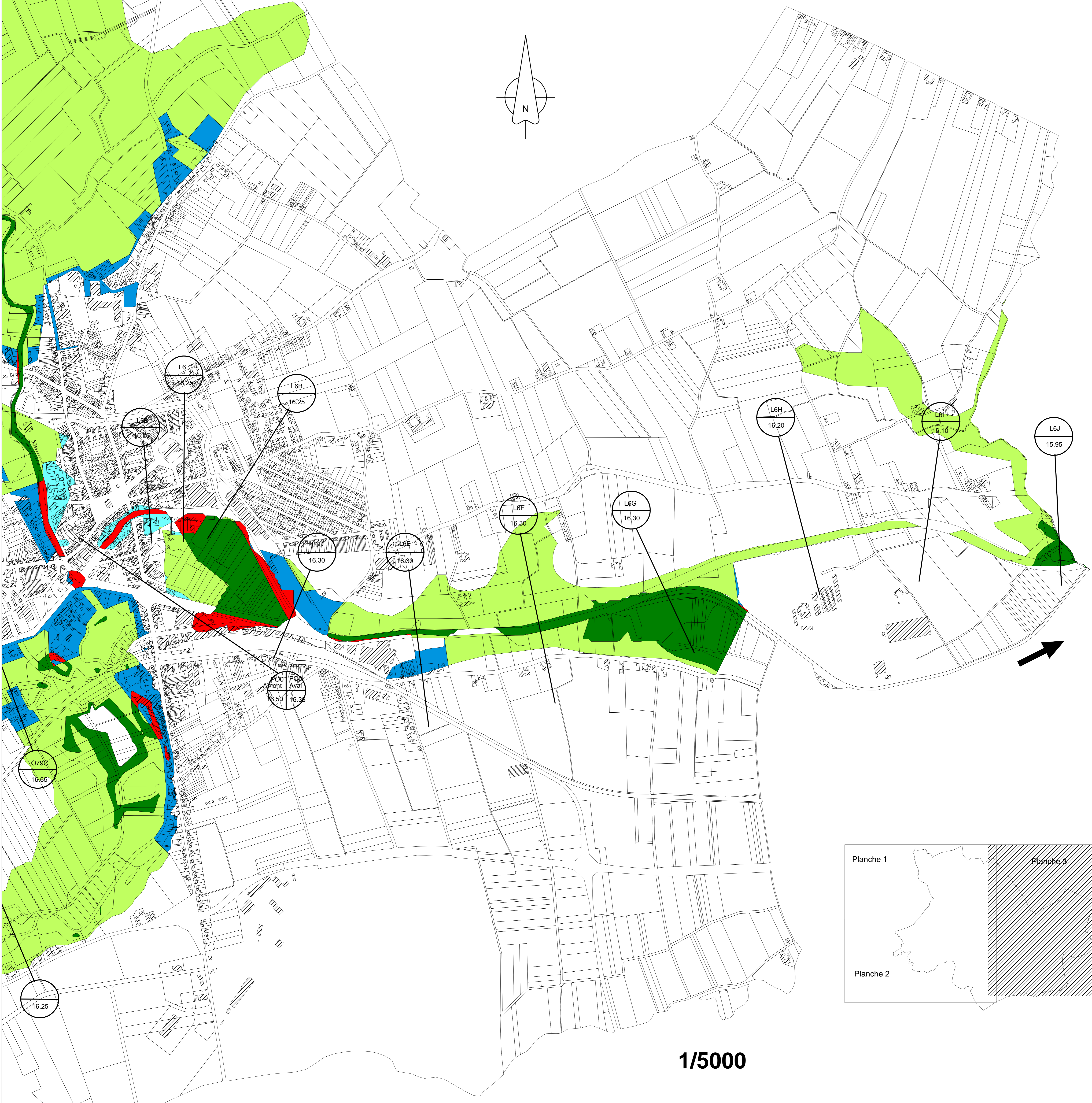
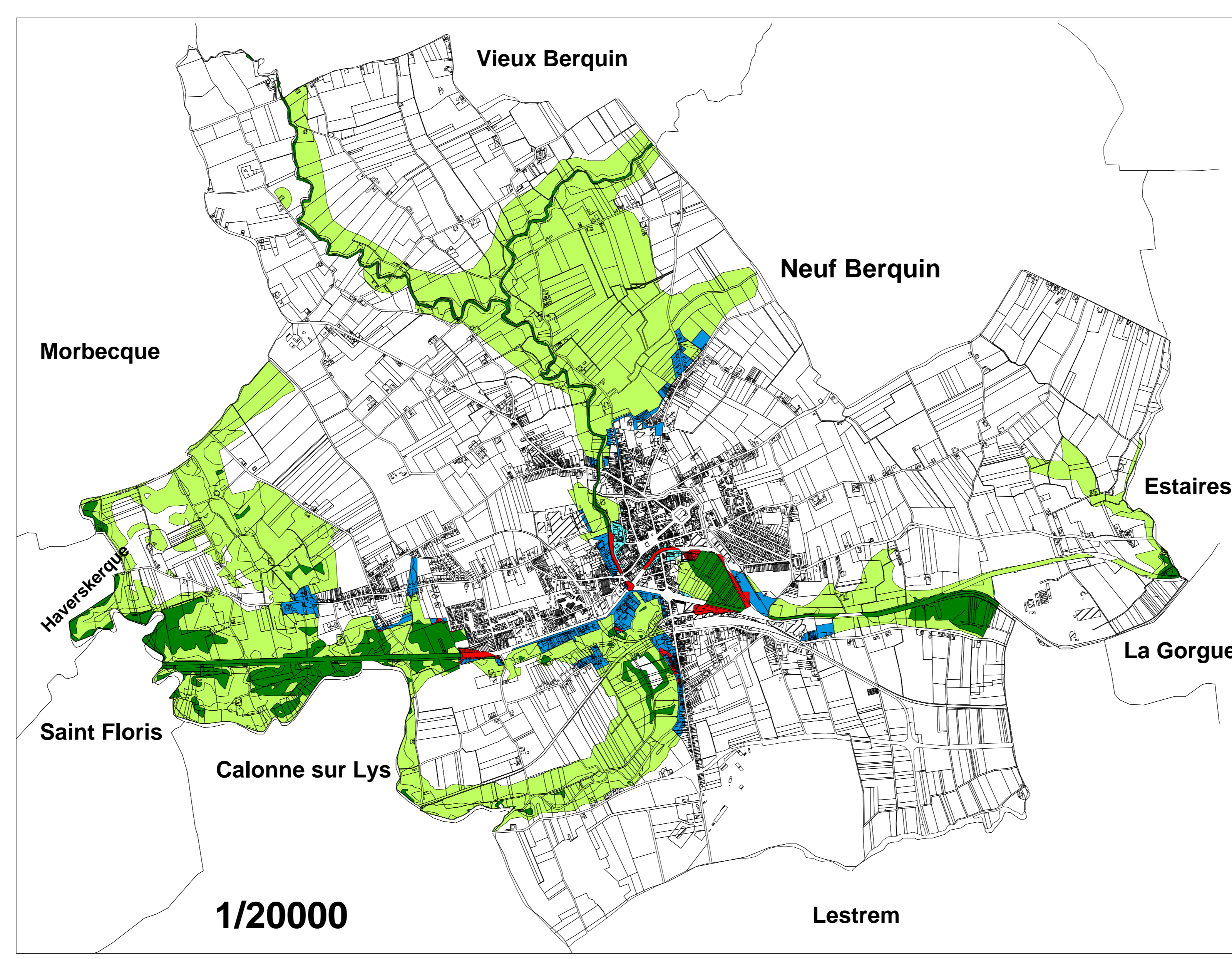
LEGENDE

- Zonage Vert Clair : Zones Naturelles soumises à Aléa Faible ou Moyen
- Zonage Vert Foncé : Zones Naturelles soumises à Aléa Fort ou très Fort
- Zonage Bleu Clair : Zones Urbaines soumises à Aléa Faible ou Moyen
- Zonage Bleu Foncé : Zones Urbaines ou Zones d'Activités soumises à Aléa Faible ou Moyen
- Zonage Rouge : Zones Urbaines ou Zones d'Activités soumises à Aléa Fort ou très Fort

→ Sens d'écoulement

○ L61
15.55
N° profil
Cote de crue centennale

▨ Bâtements - Constructions



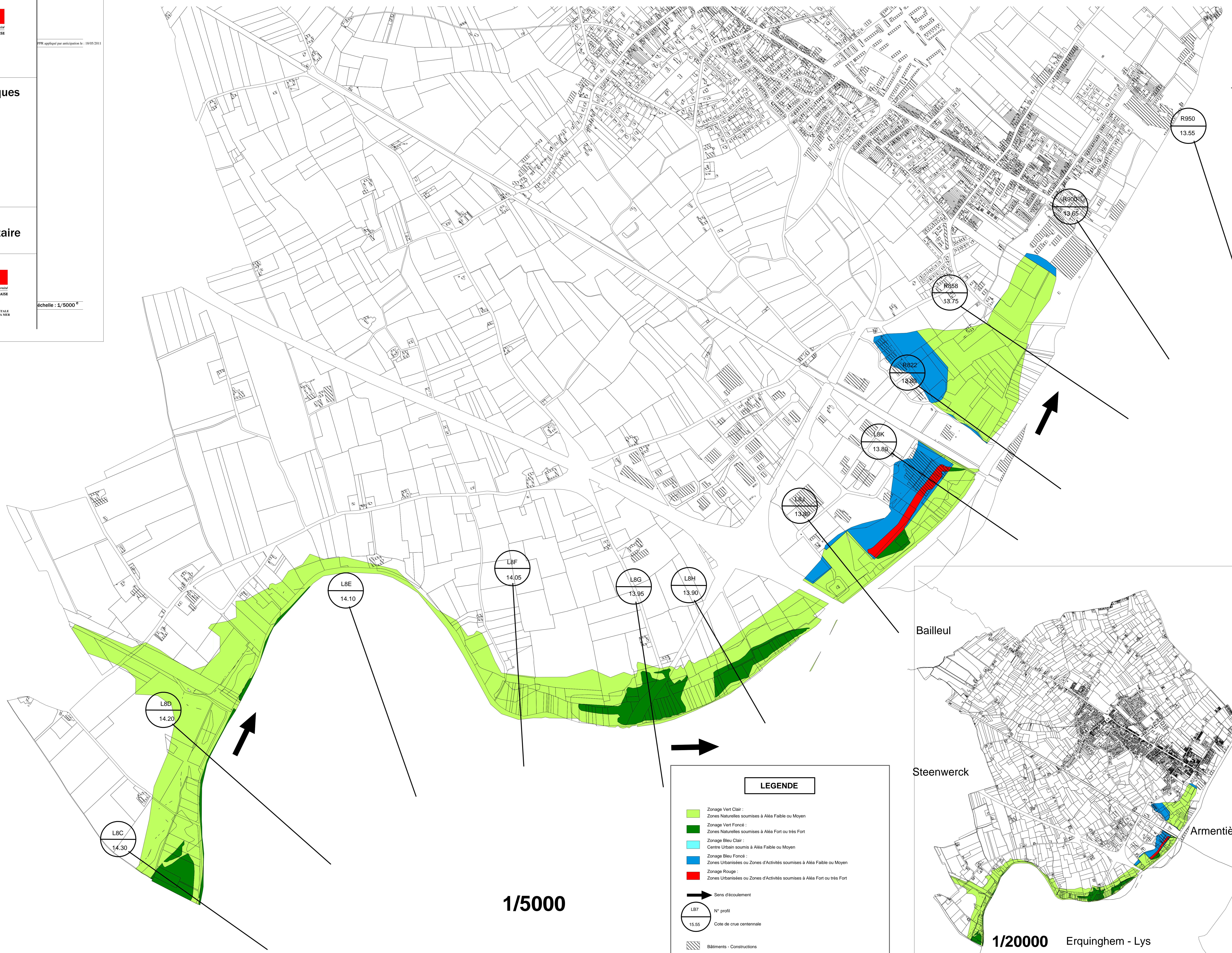
plan de prévention des risques naturels inondation (PPRI) vallée de la Lys Aval



Commune de Nieppe carte du zonage réglementaire planche 1/1

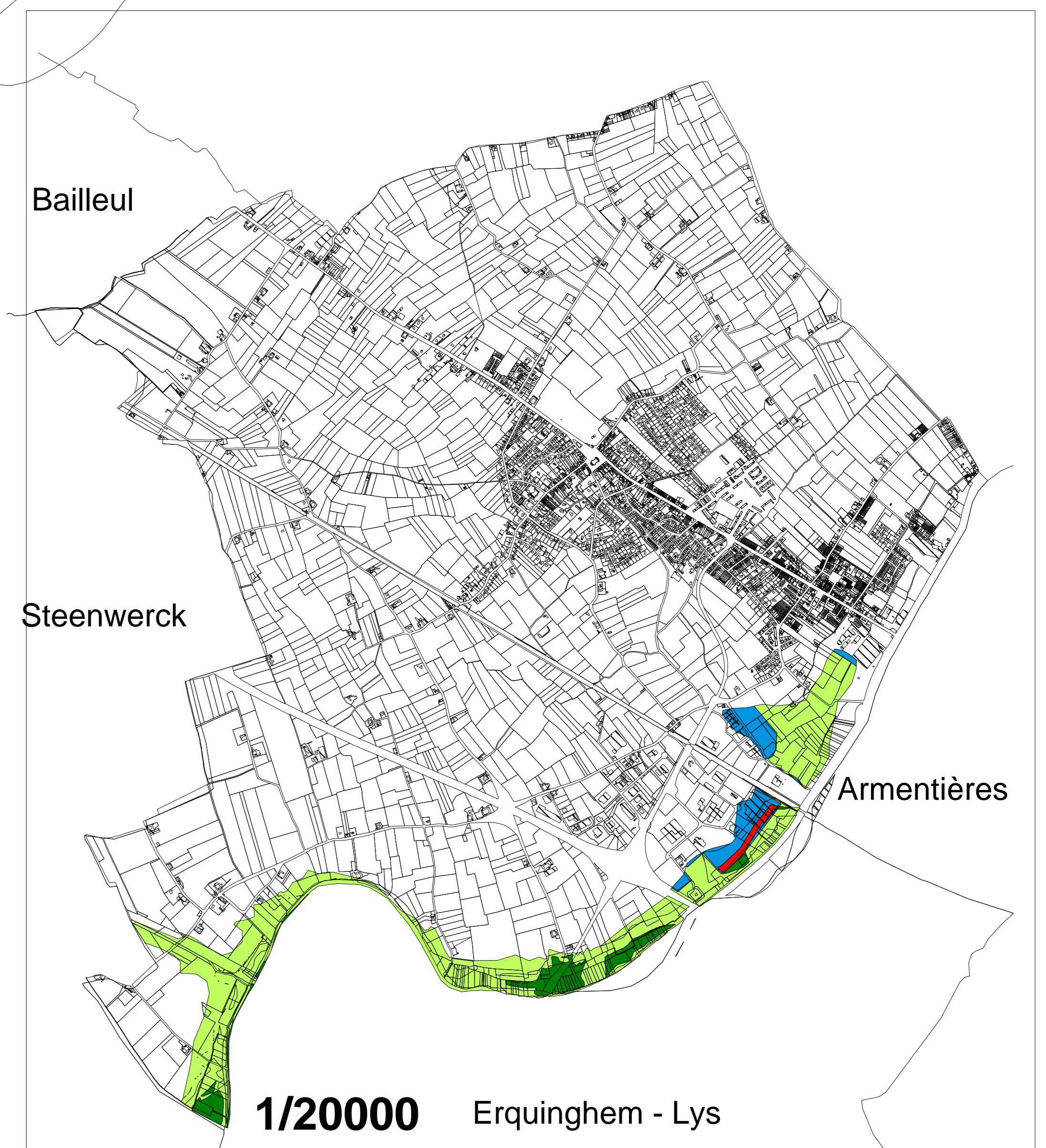
PPRI appliqué par anticipation le : 18/05/2011

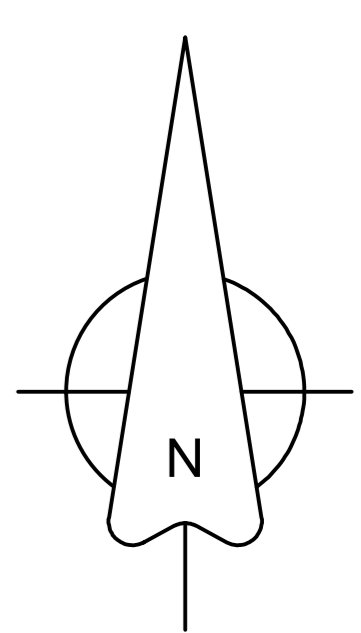
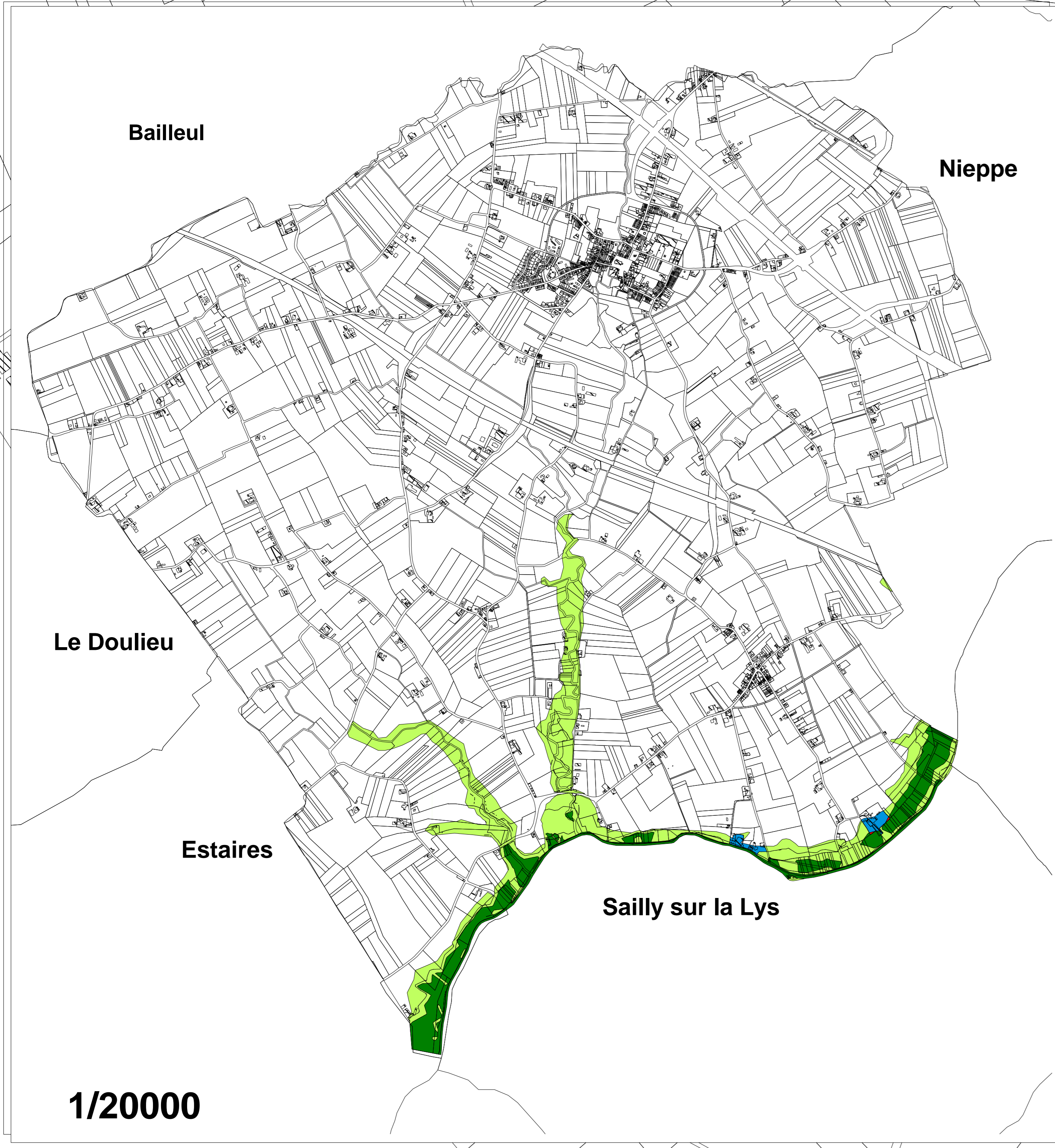
échelle : 1/5000^e



LEGENDE

- Zonage Vert Clair : Zones Naturelles soumises à Aléa Faible ou Moyen
- Zonage Vert Foncé : Zones Naturelles soumises à Aléa Fort ou très Fort
- Zonage Bleu Clair : Centre Urbain soumis à Aléa Faible ou Moyen
- Zonage Bleu Foncé : Zones Urbanisées ou Zones d'Activités soumises à Aléa Faible ou Moyen
- Zonage Rouge : Zones Urbanisées ou Zones d'Activités soumises à Aléa Fort ou très Fort
- Sens d'écoulement
- N° profil
- Cote de crue centennale
- Bâtements - Constructions





Maîtres d'ouvrage :

Liberté - Égalité - Fraternité
 RÉPUBLIQUE FRANÇAISE
 PREFECTURE
 DU PAS-DE-CALAIS

Liberté - Égalité - Fraternité
 RÉPUBLIQUE FRANÇAISE
 PREFECTURE
 DU NORD

PPR appliqué par anticipation le: 16/05/2011

plan de prévention des risques naturels inondation (PPRI) vallée de la Lys Aval

Commune de Steenwerck carte du zonage réglementaire planche 1/1

Maîtres d'oeuvre :

Liberté - Égalité - Fraternité
 RÉPUBLIQUE FRANÇAISE
 PREFECTURE
 DU PAS-DE-CALAIS
 DIRECTION DÉPARTEMENTALE
 DES TERRITOIRES ET DE LA MER
 100, Avenue Winston Churchill
 59700 ARRAS Cedex

Liberté - Égalité - Fraternité
 RÉPUBLIQUE FRANÇAISE
 PREFECTURE
 DU NORD
 DIRECTION DÉPARTEMENTALE
 DES TERRITOIRES ET DE LA MER
 61, Rue de Tournai
 59000 LILLE Cedex

Échelle : 1/5000⁰

LEGENDE

- Zonage Vert Clair :
Zones Naturelles soumises à Aléa Faible ou Moyen
- Zonage Vert Foncé :
Zones Naturelles soumises à Aléa Fort ou très Fort
- Zonage Bleu Clair :
Centre Urbain soumis à Aléa Faible ou Moyen
- Zonage Bleu Foncé :
Zones Urbaines ou Zones d'Activités soumises à Aléa Faible ou Moyen
- Zonage Rouge :
Zones Urbaines ou Zones d'Activités soumises à Aléa Fort ou très Fort
- Sens d'écoulement
- L7J
N° profil
- 15.05
Cote de crue centennale
- Bâtimens - Constructions

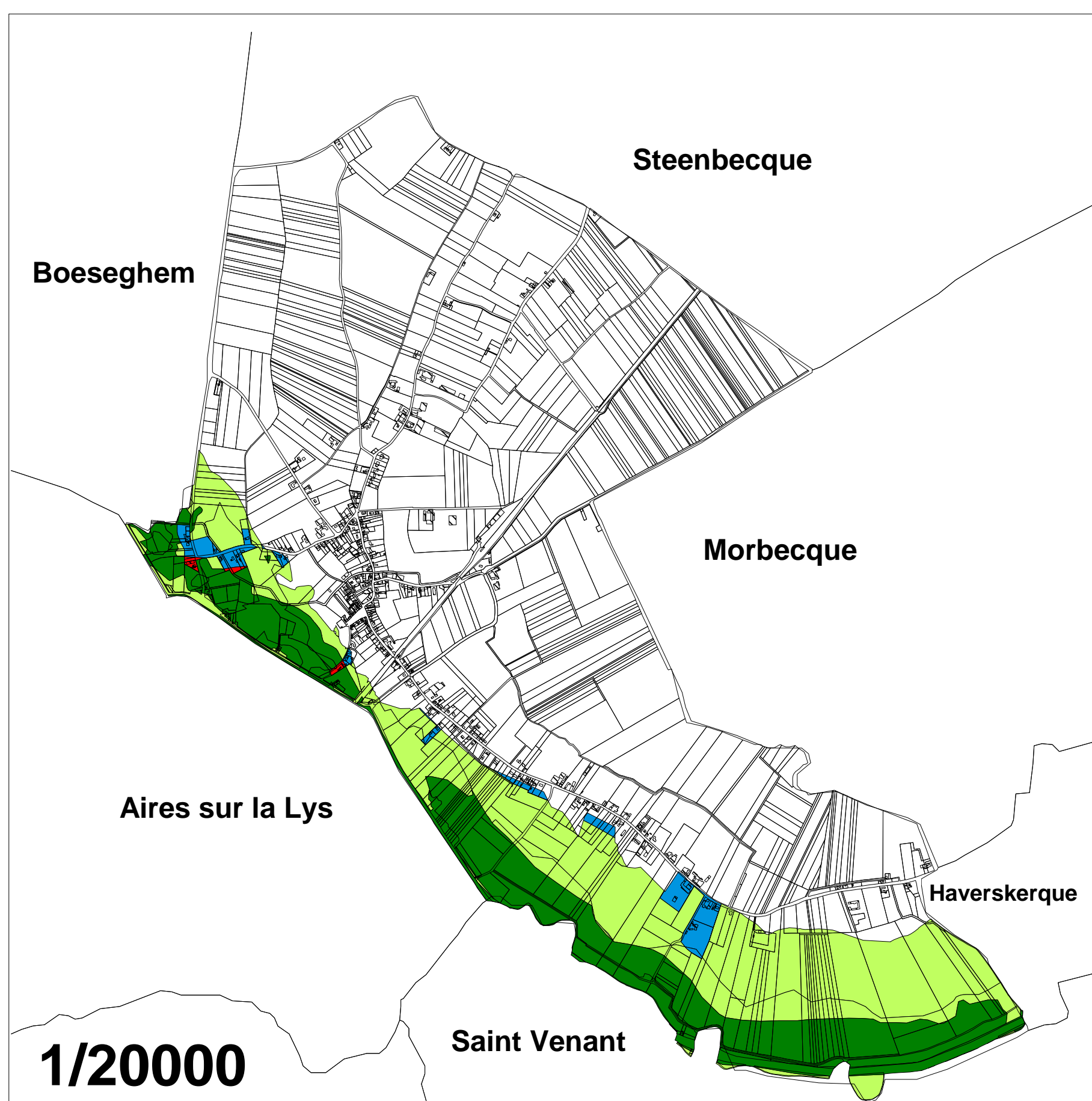
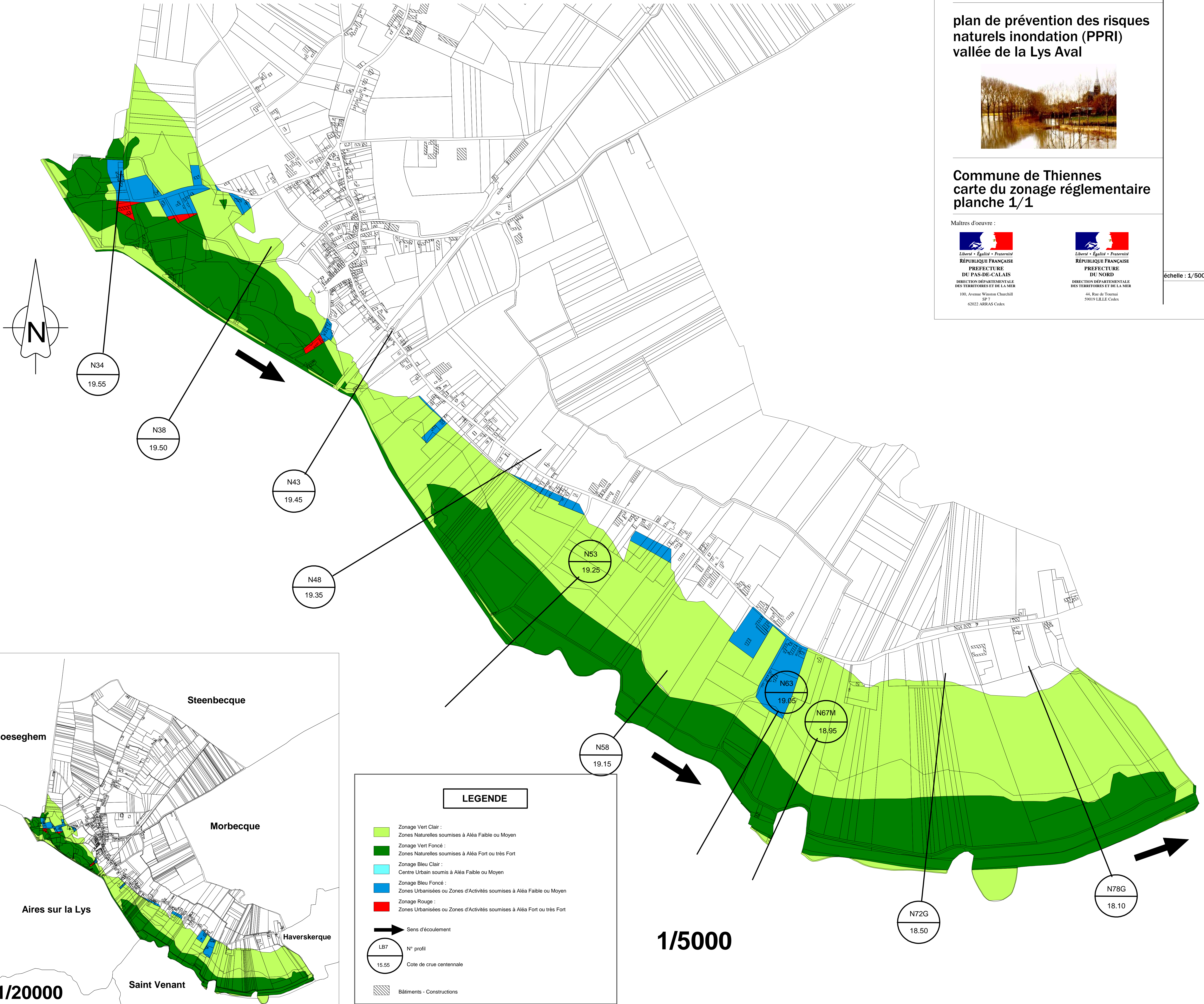
plan de prévention des risques naturels inondation (PPRI) vallée de la Lys Aval



Commune de Thiennes carte du zonage réglementaire planche 1/1

Maîtres d'oeuvre :

échelle : 1/5000^e



LEGENDE

- Zonage Vert Clair : Zones Naturelles soumises à Aléa Faible ou Moyen
- Zonage Vert Foncé : Zones Naturelles soumises à Aléa Fort ou très Fort
- Zonage Bleu Clair : Centre Urbain soumis à Aléa Faible ou Moyen
- Zonage Bleu Foncé : Zones Urbanisées ou Zones d'Activités soumises à Aléa Faible ou Moyen
- Zonage Rouge : Zones Urbanisées ou Zones d'Activités soumises à Aléa Fort ou très Fort
- Sens d'écoulement
- LB7
15.55 N° profil
Cote de crue centennale
- Bâtimens - Constructions

1/5000

Envoyé en préfecture le 16/07/2020

Reçu en préfecture le 16/07/2020

Affiché le



ID : 059-255902934-20200713-2020_07_13-AR

PARTIE 3

PPRI de l'Yser

Envoyé en préfecture le 16/07/2020

Reçu en préfecture le 16/07/2020

Affiché le

SLO

ID : 059-255902934-20200713-2020_07_13-AR

plan de prévention des risques naturels inondation (PPRI) vallée de l'YSER



carte des ENJEUX



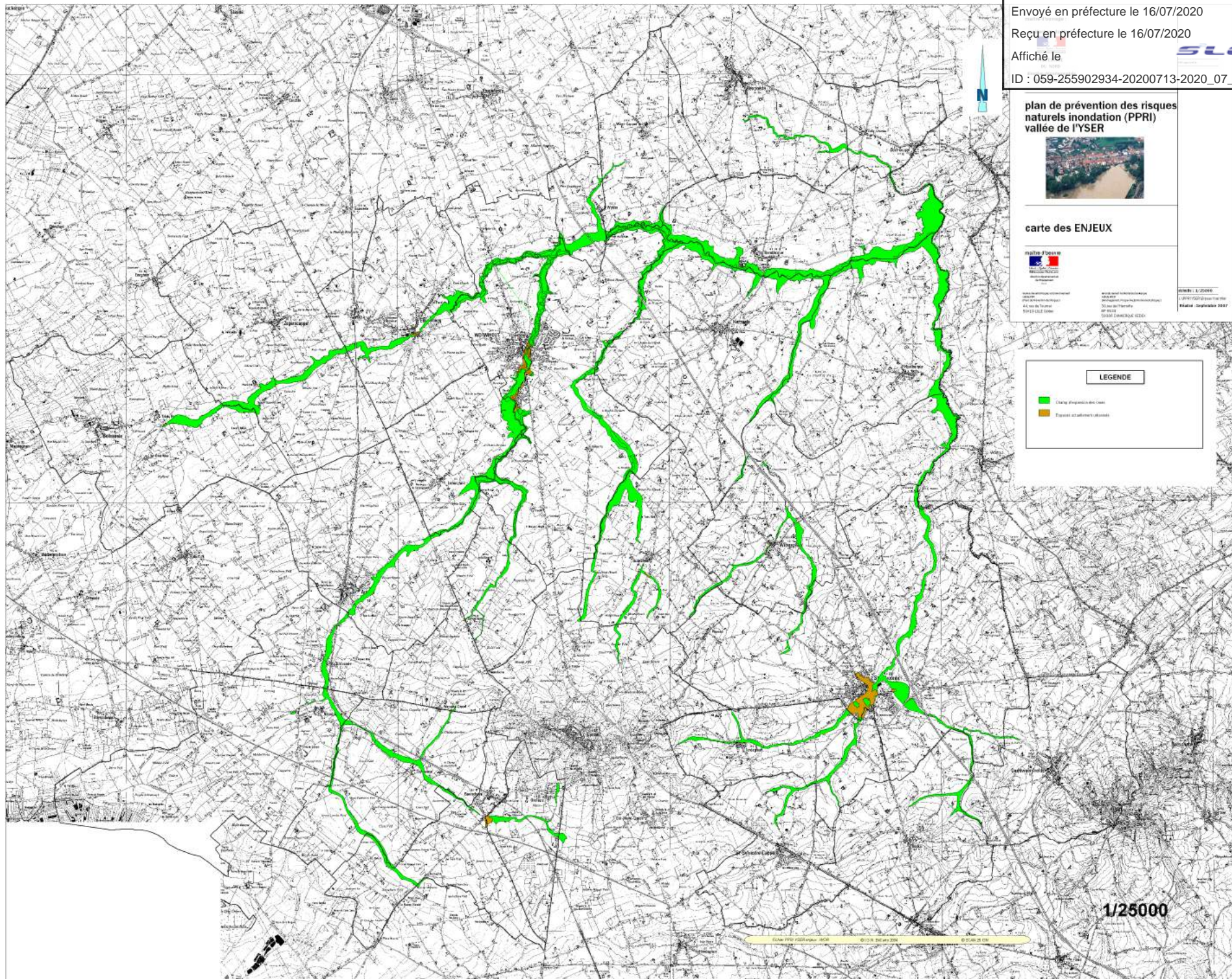
Scale and technical information text.

Scale and technical information text.

Scale and technical information text.

LEGENDE

- Zone d'Inondation Prévisionnelle
- Zones d'Inondation Prévisionnelle à l'Échelle de la Vallée



1/25000

maître d'ouvrage :
 préfecture du Nord
 République Française
 PRÉFECTURE
 DU NORD
 direction départementale
 de l'Équipement

plan de prévention des risques
 naturels inondation (PPRI)
 vallée de l'YSER



Commune de ARNEKE
 carte du ZONAGE réglementaire

maître d'oeuvre

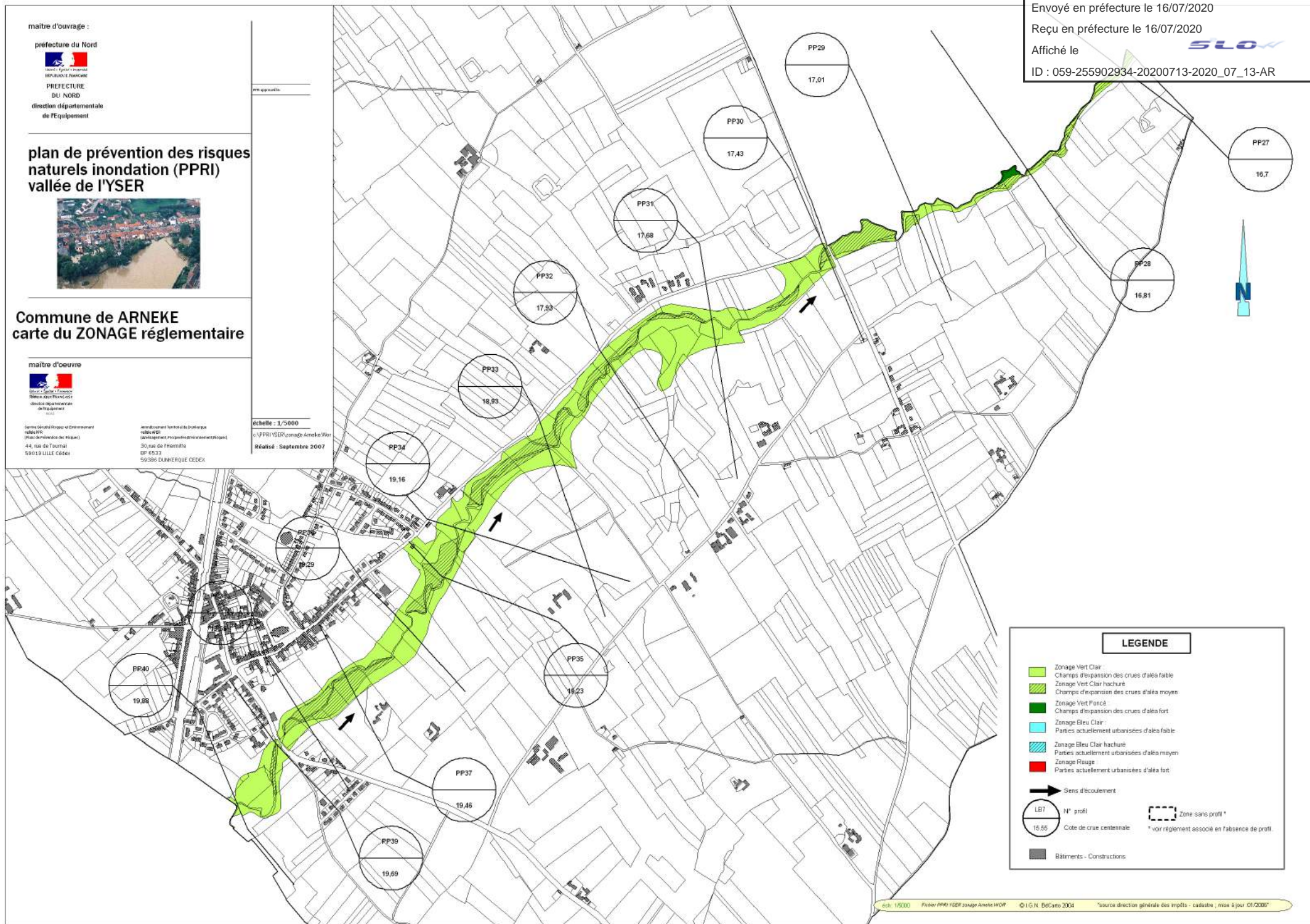


Service Général Groupes et Equipement
 44, rue de l'Europe
 59019 LILLE cedex

établissement territorial de la commune
 (établissement public local de coopération
 intercommunale)
 30, rue de l'Herminette
 BP 10373
 59386 DUMMERQUE CEDEX

échelle : 1/5000
 c:\PPRI\YSER\zonage Arneke.Wpd
 Réalisé : Septembre 2007

Envoyé en préfecture le 16/07/2020
 Reçu en préfecture le 16/07/2020
 Affiché le
 ID : 059-255902934-20200713-2020_07_13-AR



LEGENDE

- Zonage Vert Clair
Champs d'expansion des crues d'alta faible
- Zonage Vert Clair hachuré
Champs d'expansion des crues d'alta moyen
- Zonage Vert Foncé
Champs d'expansion des crues d'alta fort
- Zonage Bleu Clair
Parties actuellement urbanisées d'alta faible
- Zonage Bleu Clair hachuré
Parties actuellement urbanisées d'alta moyen
- Zonage Rouge
Parties actuellement urbanisées d'alta fort
- Bâtements - Constructions
- Sens d'écoulement
- LB7
15,55 N° profil
Cote de crue centennale
- Zone sans profil *
* voir règlement associé en l'absence de profil

maître d'ouvrage :

préfecture du Nord



PRÉFECTURE
DU NORD

direction départementale
de l'équipement

plan de prévention des risques naturels inondation (PPRI) vallée de l'YSER



Commune de BAVINCHOVE carte du ZONAGE réglementaire

maître d'œuvre



SAINT-SOULVIERS
Mairie de Bavincove
Rue de l'Église
59119 LILLE CEDEX

Service de planification d'urbanisme
et de l'eau
44, rue de l'Église
59119 LILLE CEDEX

Atelier d'urbanisme et de l'eau
URBIS
Urbanisme Régional
31, rue de Valenciennes
BP 1033
59001 LILLE CEDEX

échelle : 1/5000

1/2000/2010 plan de prévention des risques naturels
Révisé : Septembre 2007

LEGENDE

- Zone Vert Clair :
Champs d'épandage des crues d'aléa faible
- Zone Vert Clair hachuré :
Champs d'épandage des crues d'aléa moyen
- Zone Vert Foncé :
Champs d'épandage des crues d'aléa fort
- Zone Bleu Clair :
Parcelles actuellement urbanisées d'aléa faible
- Zone Bleu Clair hachuré :
Parcelles actuellement urbanisées d'aléa moyen
- Zone Rouge :
Parcelles actuellement urbanisées d'aléa fort
- Bâtiements - Constructions
- Sens d'écoulement
- Zone sans profil
* voir règlement associé en l'absence de profil

1/5000

Envoyé en préfecture le 16/07/2020

Reçu en préfecture le 16/07/2020

Affiché le

ID : 059-255902934-20200713-2020_07_13-AR

maître d'ouvrage :

prefecture du Nord



Liberté - Égalité - Fraternité

liberté - égalité - fraternité

PREFECTURE

DU NORD

direction départementale
de l'Équipement

plan de prévention des risques naturels inondation (PPRI) vallée de l'YSER



Commune de EECKE carte du ZONAGE réglementaire

maître d'œuvre



Liberté - Égalité - Fraternité

liberté - égalité - fraternité

PREFECTURE

DU NORD

direction départementale
de l'Équipement

0000

Société Générale Énergie et Développement
SASU SAS
PPRI de la Vallée de l'Yser
44, rue de Tourval
59010 LILLE Cedex

Service de l'Équipement
Société Générale Énergie et Développement
SASU SAS
PPRI de la Vallée de l'Yser
30, rue de l'Émirat
BP 6933
59286 DUNKERQUE CEDEX

échelle : 1/5000

PPRI YSER zonage Eecke Wier

Réalisé : Septembre 2007

LEGENDE

- Zonage Vert Clair
 - Champs d'expansion des crues d'alta faible
 - Zonage Vert Clair hachuré
 - Champs d'expansion des crues d'alta moyen
 - Zonage Vert Foncé
 - Champs d'expansion des crues d'alta fort
 - Zonage Bleu Clair
 - Parties actuellement urbanisées d'alta faible
 - Zonage Bleu Clair hachuré
 - Parties actuellement urbanisées d'alta moyen
 - Zonage Rouge
 - Parties actuellement urbanisées d'alta fort
 - Bâtements - Constructions
 - Zone sans profil *
 - Sens d'écoulement
- * voir règlement associé en l'absence de profil.

Envoyé en préfecture le 16/07/2020

Reçu en préfecture le 16/07/2020

Affiché le

SLO

ID : 059-255902934-20200713-2020_07_13-AR



1/5000

Envoyé en préfecture le 16/07/2020
 Reçu en préfecture le 16/07/2020
 Affiché le 
 ID : 059-255902934-20200713-2020_07_13-AR

maître d'ouvrage :
 préfecture du Nord

 Direction départementale
 de l'Équipement

**plan de prévention des risques
 naturels inondation (PPRI)
 vallée de l'YSER**



**Commune de GODEWAERSVELDE
 carte du ZONAGE réglementaire**

maître d'œuvre

 Direction régionale
 de l'Équipement

Service Régional Risques et Environnement
 urbanisme
 Plan de Prévention des Risques
 41, rue de Tournai
 59034 LILLE Cedex

Service Régional de l'Urbanisme et de l'Équipement
 urbanisme
 Service Régional de l'Équipement (SRE)
 20, rue de Tournai
 BP 6522
 59034 LILLE Cedex

Échelle : 1/5000

révisé : septembre 2007


 1/5000

LEGENDE

-  Zone Vert Clair
-  Champs d'expansion des crues d'aléa faible
-  Zone Vert Clair hachuré
-  Champs d'expansion des crues d'aléa moyen
-  Zone Vert Foncé
-  Champs d'expansion des crues d'aléa fort
-  Zone Bleu Clair
-  Parties actuellement urbanisées d'aléa faible
-  Zone Bleu Clair hachuré
-  Parties actuellement urbanisées d'aléa moyen
-  Zone Rouge
-  Parties actuellement urbanisées d'aléa fort
-  Bâtements - Constructions
-  Zone sans profil*
-  Sens d'écoulement

* voir règlement associé en l'absence de profil.



maître d'ouvrage :

préfecture du Nord



PRÉFECTURE
DU NORD

direction départementale
de l'Équipement

plan de prévention des risques naturels inondation (PPRI) vallée de l'YSER



Commune de NOORDPEENE carte du ZONAGE réglementaire

maître d'œuvre



PRÉFECTURE
DU NORD

Service Régional Dérivés et Endossements
50000 LILLE
Plan de Prévention des Risques
44, rue de Tournaï
50010 LILLE Cédex

Service Régional Territoire de l'Inondation
50000 LILLE
Jardins de la République, rue de la République
30, rue de l'Herminette
59133
50096 DUNKERQUE CEDEX

échelle : 1/5000
c. PPRI YSER (zonage Noordpeene)
Réalisé : Septembre 2007

Envoyé en préfecture le 16/07/2020

Reçu en préfecture le 16/07/2020

Affiché le

SLOW

ID : 059-255902934-20200713-2020_07_13-AR



1/5000

LEGENDE	
	Zonage Vert Clair : Champs d'expansion des crues d'aléa faible
	Zonage Vert Clair hachuré : Champs d'expansion des crues d'aléa moyen
	Zonage Vert Forcé : Champs d'expansion des crues d'aléa fort
	Zonage Bleu Clair : Parties actuellement urbanisées d'aléa faible
	Zonage Bleu Clair hachuré : Parties actuellement urbanisées d'aléa moyen
	Zonage Rouge : Parties actuellement urbanisées d'aléa fort
	Bâtiments - Constructions
	Sens d'écoulement
	Zone sans profil * * voir règlement associé en l'absence de profil

maître d'ouvrage :

préfecture du Nord



PREFECTURE
DU NORD
direction départementale
de l'Équipement

plan de prévention des risques naturels inondation (PPRI) vallée de l'YSER



Commune de OCHTEZEELE carte du ZONAGE réglementaire

maître d'œuvre



Service Régional de l'Environnement
URPA 142
3000 de Valenciennes (Belgique)
44, rue de Tournai
59010 LILLE Cedex

Attestation Territoriale de Durabilité
n°142-412
30 rue de Hermette
BP 6533
59380 DUMMERQUE CEDEX

échelle : 1/5000
C/PPRI YSER/zonage Ochtezeele
Réalisé : Septembre 2007

Envoyé en préfecture le 16/07/2020

Reçu en préfecture le 16/07/2020

Affiché le

LEGENDE



ID : 059-255902934-20200713-2020_07_13-AR

- Champs d'expansion des crues d'aléa faible
- Zonage Vert Clair hachuré
- Champs d'expansion des crues d'aléa moyen
- Zonage Vert Foncé
- Champs d'expansion des crues d'aléa fort
- Zonage Bleu Clair
- Parties actuellement urbanisées d'aléa faible
- Zonage Bleu Clair hachuré
- Parties actuellement urbanisées d'aléa moyen
- Zonage Rouge
- Parties actuellement urbanisées d'aléa fort

→ Sens d'écoulement



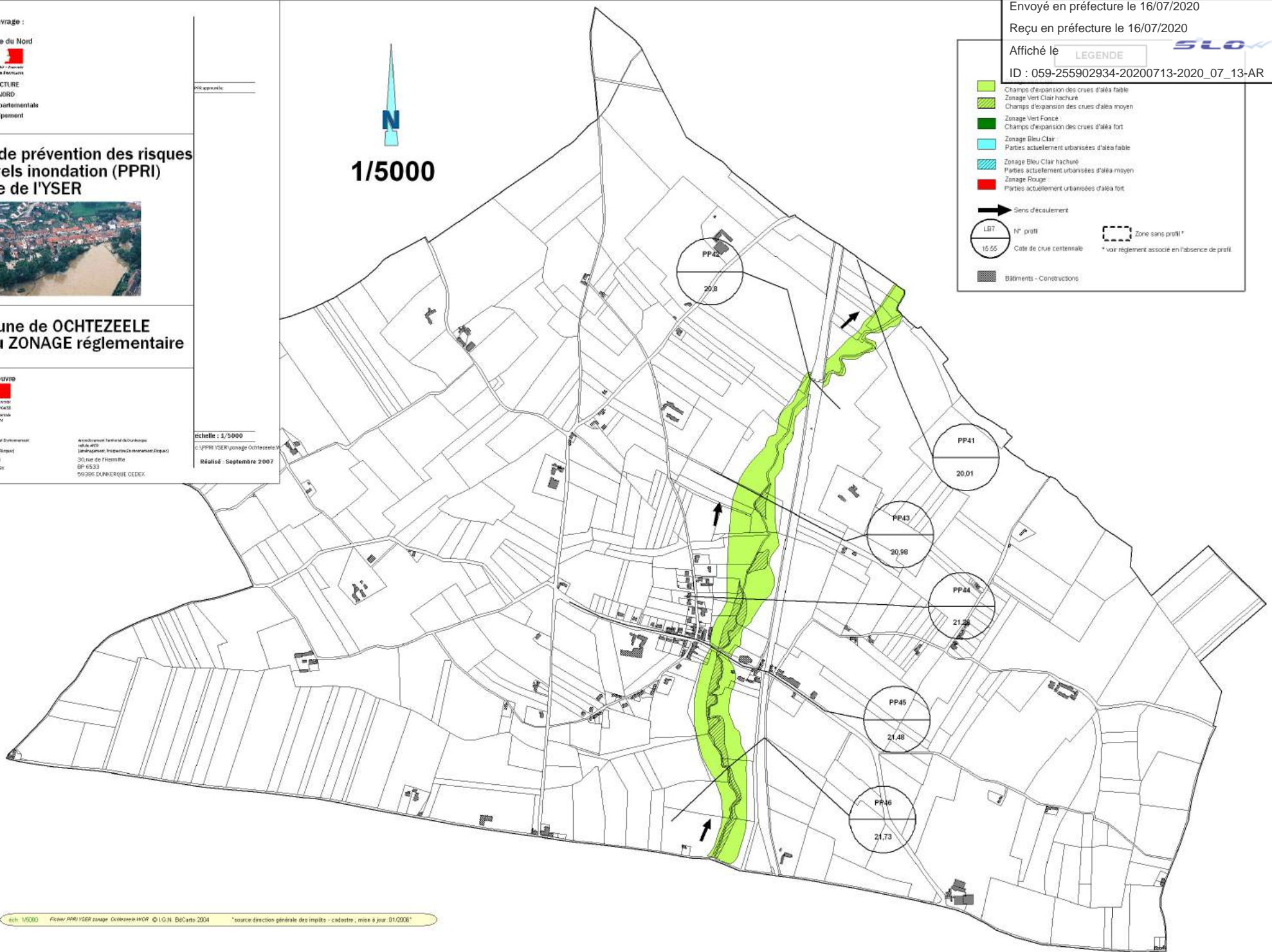
N° profil
15,55



* voir règlement associé en l'absence de profil.

Bâtiments - Constructions

1/5000



Envoyé en préfecture le 16/07/2020

Reçu en préfecture le 16/07/2020

Affiché le

SLO

ID : 059-255902934-20200713-2020_07_13-AR

maître d'ouvrage :

préfecture du Nord



Service Régional d'Équipement
Départementales Routières

PREFECTURE

DU NORD

direction départementale
de l'équipement

non approuvé

plan de prévention des risques naturels inondation (PPRI) vallée de l'YSER



Commune de OXELAERE carte du ZONAGE réglementaire

maître d'oeuvre



Service Régional d'Équipement
Départementales Routières

PREFECTURE DU NORD

direction départementale
de l'équipement

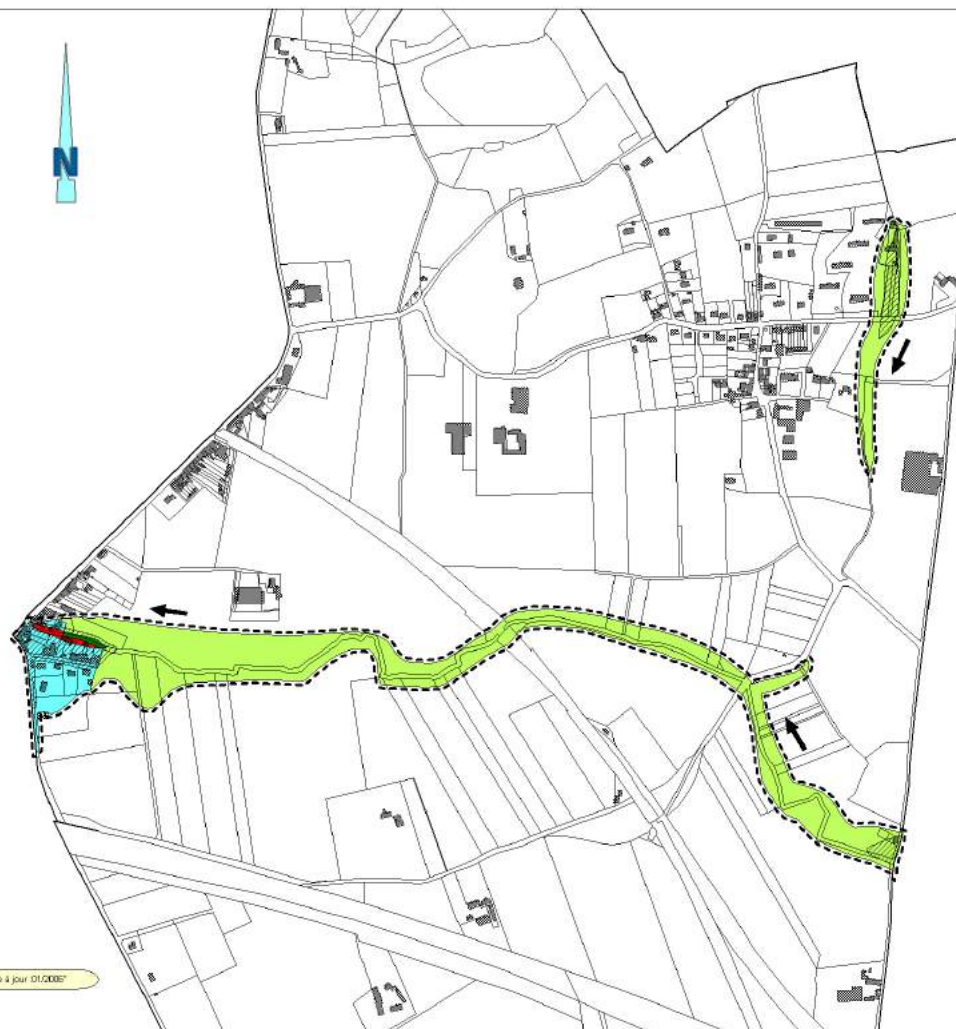
Service Régional d'Équipement
Départementales Routières
44, rue de Tourville
59019 LILLE Cedex

Service Régional d'Équipement
Départementales Routières
30, rue de l'Herminette
BP 6933
59396 DAINIEREUX CEDEX

échelle : 1/5000

PPRI YSER (zonage Oxelaere/Wa)

Révisé : Septembre 2007



LEGENDE

- Zone Vert Clair :
Champs d'expansion des crues d'alta faible
- Zone Vert Clair hachuré
Champs d'expansion des crues d'alta moyen
- Zone Vert Foncé
Champs d'expansion des crues d'alta fort
- Zone Bleu Clair :
Parties actuellement urbanisées d'alta faible
- Zone Bleu Clair hachuré
Parties actuellement urbanisées d'alta moyen
- Zone Rouge :
Parties actuellement urbanisées d'alta fort
- Bâtiments - Constructions
- Zone sans profil*
* voir règlement associé en l'absence de profil.
- Sens d'écoulement

maître d'ouvrage :

préfecture du Nord



Préfecture
DU NORD
direction départementale
de l'Équipement

plan de prévention des risques naturels inondation (PPRI) vallée de l'YSER



Commune de SAINT SYLVESTRE CAPPEL carte du ZONAGE réglementaire

maître d'œuvre :



Direction Départementale
de l'Équipement

Service Sécurité Risques et Développement
urbain (SRU)
Place de l'Industrie des Risques
44, rue de Tournai
59033 LILLE CEDEX

Service Technique Intercommunal de Cartographie
et de SIG
(Service Technique des Equipements et Services)
30, rue de l'Herminette
59145 LILLE
59384 DUNKERQUE CEDEX

échelle : 1/5000

PPRI YSER (commune de Saint Sylvestre Cappel)

Révisé : Septembre 2007

LEGENDE

- Zonage Vert Clair :
Champs d'expansion des crues d'alta faible
- Zonage Vert Clair Hauture :
Champs d'expansion des crues d'alta moyen
- Zonage Vert Forcé :
Champs d'expansion des crues d'alta fort
- Zonage Bleu Clair :
Parties actuellement urbanisées d'alta faible
- Zonage Bleu Clair hauchure :
Parties actuellement urbanisées d'alta moyen
- Zonage Rouge :
Parties actuellement urbanisées d'alta fort
- Bâtements - Constructions
- Sens d'écoulement
- Zone sans profil*
* voir règlement associé en l'absence de profil





maire d'ouvrage :
 préfeture de Nord

 PREFECTURE
 du NORD
 Direction Départementale
 de l'Équipement

**plan de prévention des risques
 naturels inondation (PPRI)
 vallée de l'YSER**



Commune de STEENVOORDE
 carte du ZONAGE réglementaire

Plaque 31

maire d'ouvrage :

 PREFECTURE
 du NORD
 Direction Départementale
 de l'Équipement

Direction Départementale
 de l'Équipement
 44, rue de France
 59100 LAKE
 03 20 39 40 00

Service des Risques
 10, rue de France
 59100 LAKE
 03 20 39 40 00

Échelle : 1/5000
 DTN 1020 (projet de loi)

LEGENDE

- Zone Vitesse
- Zones d'habitat en zone d'habitat
- Zone Vitesse
- Zones d'habitat en zone d'habitat
- Zone Vitesse
- Zones d'habitat en zone d'habitat
- Zones actualisées urbanisées d'altitude
- Zones actualisées urbanisées d'altitude
- Zones actualisées urbanisées d'altitude
- Zone Pluie
- Zones d'habitat en zone d'habitat

→ Sens d'écoulement
 100m 1" grille
 100m 1" grille
 Code de zonage réglementaire * voir règlement d'application de l'arrêté de zonage

Bâtiments - Constructions



LEGENDE

- Zone Vert Clair
Champs (départans des crues d'abaisse)
- Zone Vert Clair hauteur
Champs (départans des crues d'abaisse moyen)
- Zone Vert Foncé
Champs (départans des crues d'abaisse fort)
- Zone Bleu Clair
Préaires situés au-dessus d'une table
- Zone Bleu Clair hauteur
Préaires situés au-dessus d'une table moyenne
- Zone Rouge
Hydrosculptés (départans des crues d'abaisse fort)
- Bâtiements - Constructions
- Zone sans profil
* voir règlement associé en l'absence de profil
- Sens d'écoulement

mairie d'origine
 prefecture de Nord
 PREFECTURE
 DE NORD
 direction départementale
 de l'équipement

plan de prévention des risques
 naturels inondation (PPRI)
 vallée de l'YSER



Commune de TERDEGHEM
 carte du ZONAGE réglementaire

mairie d'origine
 commune de TERDEGHEM
 44 rue de l'église
 62211 TERDEGHEM

service de l'équipement
 24 rue de l'église
 62211 TERDEGHEM

échelle : 1/5000
 PPRIN 2015-2020
 mis à jour : septembre 2017

maître d'ouvrage :

préfecture du Nord



PREFECTURE
DU NORD
direction départementale
de l'Équipement

plan de prévention des risques naturels inondation (PPRI) vallée de l'YSER



Commune de WEMAERS CAPPEL carte du ZONAGE réglementaire

maître d'œuvre



SDER
direction départementale
de l'Équipement
Rural

Service Départemental d'Équipement
Rural (SDER)
(Ministère de l'Agriculture, de la Pêche et
de l'Alimentation)
44, rue de Tournai
59019 LILLE Cédex

Service d'Urbanisme et d'Équipement
Rural (SUEER)
30, rue de l'Herminette
BP 4933
59386 DUNKERQUE CEDEX

échelle : 1/5000

révisé 06/07/2009 (version définitive)

Révisé : Septembre 2007

LEGENDE

- Zone Vert Clair:
Champs d'expansion des crues d'aléa faible
 - Zone Vert Clair hachuré
Champs d'expansion des crues d'aléa moyen
 - Zone Vert Foncé
Champs d'expansion des crues d'aléa fort
 - Zone Bleu Clair
Parties actuellement urbanisées d'aléa faible
 - Zone Bleu Clair hachuré
Parties actuellement urbanisées d'aléa moyen
 - Zone Rouge:
Parties actuellement urbanisées d'aléa fort
 - Bâtimens - Constructions
 - Zone sans profil*
 - Sens d'écoulement
- * voir règlement associé en l'absence de profil.

Envoyé en préfecture le 16/07/2020

Reçu en préfecture le 16/07/2020

Affiché le

SLOW

ID : 059-255902934-20200713-2020_07_13-AR

N

1/5000



Envoyé en préfecture le 16/07/2020

Reçu en préfecture le 16/07/2020

Affiché le

SLO

ID : 059-255902934-20200713-2020_07_13-AR



1/5000

maire d'ouvrage
prefecture de Nord
PREFECTURE
DU NORD
direction départementale
de l'équipement

plan de prévention des risques
naturels inondation (PPRI)
vallée de l'YSER



Commune de WINNEZEELE
carte du ZONAGE réglementaire

Plancha 12

maire d'ouvrage
Service de l'urbanisme
et de l'équipement
de la commune
11, rue de l'Église
59200 WINNEZEELE

échelle : 1/5000
Région : Septentrion 2017

LEGENDE

- Zone Vert Clair
- Champ (Zonage) des zones d'habitat
- Zone Vert Clair Forêt
- Champ (Zonage) des zones d'habitat
- Zone Bleu Clair
- Parties actuellement urbanisées d'habitat
- Zone Bleu Clair Forêt
- Parties actuellement urbanisées d'habitat
- Zone Rouge
- Parties actuellement urbanisées d'habitat
- Bâtiements - Constructions
- Zone sans profil
- Sens d'écoulement
- * voir règlement associé en l'absence de profil



Envoyé en préfecture le 16/07/2020

Reçu en préfecture le 16/07/2020

Affiché le

SLOX

ID : 059-255902934-20200713-2020_07_13-AR

mairie d'ocage -
prefecture du Nord
Département du Nord
PROFECTURE
DU NORD
Département
de l'Espeyran

plan de prévention des risques naturels inondation (PPRI) vallée de l'YSER



Commune de WINNEZEELE carte du ZONAGE réglementaire

Planche 2/2



maire d'ocage
44 rue de Tournai
59133 OCAE

maire d'ocage
44 rue de Tournai
59133 OCAE

maire d'ocage
44 rue de Tournai
59133 OCAE

LEGENDE	
	Zone de vigilance
	Zone de vigilance
	Zone de vigilance
	Zone de vigilance
	Zone de vigilance
	Zone de vigilance
	Zone de vigilance
	Zone de vigilance
	Zone de vigilance

1/5000



Envoyé en préfecture le 16/07/2020

Reçu en préfecture le 16/07/2020

Affiché le

SLO

ID : 059-255902934-20200713-2020_07_13-AR

maître d'ouvrage :

préfecture du Nord



REPUBLIQUE FRANÇAISE

PREFECTURE
DU NORD
direction départementale
de l'Équipement

001 approuvé le

plan de prévention des risques naturels inondation (PPRI) vallée de l'YSER



Commune de ZERMEZEELE carte du ZONAGE réglementaire

maître d'œuvre



REPUBLIQUE FRANÇAISE

direction départementale
de l'Équipement

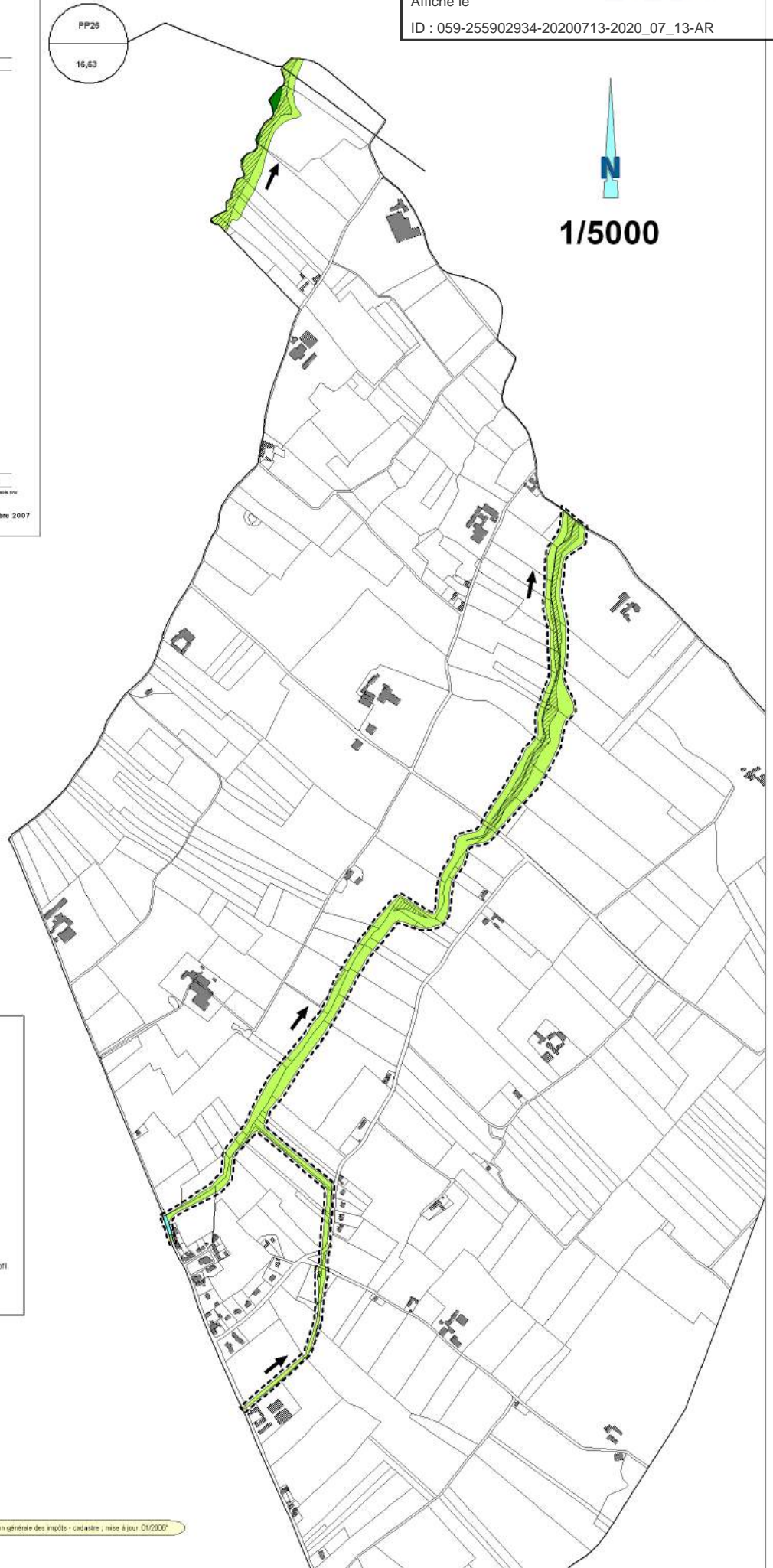
Service d'Études et d'Aménagement
urbain (SEA)
Plan de Prévention des Risques
44, rue de Tournai
59019 LILLE Cédex

aménagement territorial de l'Europe
urbain (ATE)
Service d'Études et d'Aménagement
urbain (SEA)
30, rue de l'Hermite
BP 6933
59386 DUNKERQUE CEDEX

échelle : 1/5000

à jour : carte de zonage réglementaire

Réalisé : Septembre 2007



LEGENDE

- Zonage Vert Clair
- Champs d'expansion des crues d'alta faible
- Zonage Vert Clair hachuré
- Champs d'expansion des crues d'alta moyen
- Zonage Vert Forcé
- Champs d'expansion des crues d'alta fort
- Zonage Bleu Clair
- Parties actuellement urbanisées d'alta faible
- Zonage Bleu Clair hachuré
- Parties actuellement urbanisées d'alta moyen
- Zonage Rouge
- Parties actuellement urbanisées d'alta fort

→ Sens d'écoulement

○ N° profil
15.55

○ Zone sans profil*

* voir règlement associé en l'absence de profil.

■ Éléments - Constructions

maître d'ouvrage :

préfecture du Nord



PREFECTURE
DU NORD
Direction Départementale
de l'Équipement

plan de prévention des risques naturels inondation (PPRI) vallée de l'YSER



Commune de ZUYTPEENE carte du ZONAGE réglementaire



Commune de ZUYTPEENE
Mairie

Service Urbanisme
100 rue de l'Église
59013 ZUYTPEENE

Service Urbanisme
100 rue de l'Église
59013 ZUYTPEENE

Échelle : 1/5000
Date : Septembre 2007

Envoyé en préfecture le 16/07/2020
Reçu en préfecture le 16/07/2020
Affiché le
ID : 059-255902934-20200713-2020_07_13-AR



1/5000



LEGENDE

- Zone Vert Clair
- Champ d'expansion des crues d'avis faible
- Zone Vert Clair
- Champ d'expansion des crues d'avis moyen
- Zone Vert Foncé
- Champ d'expansion des crues d'avis fort
- Zone Bleu Clair
- Parcelles actuellement urbanisées d'avis faible
- Zone Bleu Foncé
- Parcelles actuellement urbanisées d'avis moyen
- Zone Rouge
- Parcelles actuellement urbanisées d'avis fort
- Objets - Constructions
- Zone sans profil*
- Sens officiellement
- * voir règlement associé en rattachement de plan

Envoyé en préfecture le 16/07/2020

Reçu en préfecture le 16/07/2020

Affiché le

SLO

ID : 059-255902934-20200713-2020_07_13-AR

plan de prévention des risques naturels inondation (PPRI) vallée de l'YSER



carte du ZONAGE réglementaire



Mairie d'Yvertoing
Rue de la République
59130 YVERTOING

Service de l'Urbanisme
et de l'Environnement
59130 YVERTOING

Échelle : 1/25000
L'Etat/IGN/IGN France
Mars 1989/2007

LEGENDE

-  Zone Vert Clair
Champ d'inondation des crues d'alta pluvie
-  Zone Vert Clair Nucléaire
Champ d'inondation des crues d'alta moyen
-  Zone Vert Foncé
Champ d'inondation des crues d'alta fort
-  Zone Bleu Clair
Périmètre d'assainissement urbanisé d'alta forte
-  Zone Bleu Clair Nucléaire
Périmètre d'assainissement urbanisé d'alta moyen
-  Zone Rouge
Périmètre d'assainissement urbanisé d'alta fort

1/25000